

Geoteknisk rapport Indledende undersøgelse



Sag: J16.0285 – Munkemarken 50, Kjellerup

Salg af parcelhusgrund

Horsens, den 12. april 2016

Rekvirent:
Silkeborg Kommune
Søvej 1
8600 Silkeborg



FRANCK GEOTEKNIK AS
Sandøvej 3
DK 8700 Horsens
Telefon: 75 61 70 11
Telefax: 75 61 70 61
Jyadm@geoteknik.dk
www.geoteknik.dk



Geoteknisk rapport

Indledende undersøgelse

Sag

J16.0285 – Munkemarken 50 (B65 + B66), Kjellerup.

Emne

Nærværende jordbundsundersøgelse er udført med henblik på salg af parcelhusgrund, med forventning om parcelhusbebyggelse i et plan uden kælder.

Med udgangspunkt heri har Franck Geoteknik til orientering om bund- og grundvandsforholdene udført en undersøgelse omfattende 2 geotekniske boringer.

Vi er således ikke bekendt med et konkret projekt.

Til vor rådighed har været situationsplan – bilag 0.

Konklusion

I boringerne træffes under ca. 0,7 – 0,8 m muld, bæredygtige aflejringer af senglacialt smeltevandsler med enkelt indslag af sand, hvorefter der i boring B1 træffes glacialt moræneler, til boringernes afslutning 4 m under terræn. Terrænet fremstår med en højdeforskel på ca. 1,1 m i mellem boringerne.

Byggeriet kan, med forhold som i den udførte undersøgelse, mest relevant opføres med en direkte fundering dels på bæredygtige aflejringer og dels på sandpude udlagt efter udskiftning til disse aflejringer.

Gulve kan opbygges som terrændæk, og på velkomprimeret sandfyld, som angivet i afsnittet "Gulve".

Principiel udstrækning af sandpude er vist på bilag 3.



J16.0285 – Munkemarken 50, Kjellerup.

Side 3

Anlægsarbejder kan udføres uden væsentlige gener fra grundvand. Der henvises i øvrigt til afsnittet, "Midlertidig tørholdelse".

Indhold og bilag

Indhold

1. Markarbejde
2. Laboratoriearbejde
3. Grundvandsforhold
4. Geologiske forhold
5. Funderingsforhold
- 5.1 Styrkeparametre
- 5.2 Sætninger
- 5.3 Gulve
6. Kontrolundersøgelse
7. Tørholdelse
- 7.1 Midlertidig tørholdelse
- 7.2 Permanent tørholdelse
8. Anlægsforhold
9. Naboforhold
10. Miljøforhold
11. Bemærkninger

Bilag

- 0 Situationsplan
- 1- 2 Boreprofiler, B65 + B66
- 3 Princip for fundering på sandpude i frit profil
- Standardbilag, signaturforklaringer

1. Markarbejde

Der blev udført 2 geotekniske prøveboringer. Boredatoen fremgår af boreprofilerne. Borestederne er markeret på arealet med de monterede pejlerør.

I borerne blev der:

- Udtaget prøver i alle relevante aflejringer, ligesom betydende laggrænser blev indmålt.
- Udført vingeforsøg/styrkeforsøg.

Markundersøgelsen er udført i overensstemmelse med retningslinjerne i Dansk Geoteknisk Forening Bulletin 14 "Felthåndbogen".

Resultaterne af forsøgene er optegnet på boreprofilerne, med angivelse af placering af prøver og laggrænser.

Afsætning af borestederne er udført på baggrund af fremsendte tegning og terræn ved borestederne er indmålt i DVR90 (Dansk Vertikal Reference 1990).

2. Laboratoriearbejde

På de optagne prøver er der udført:

- Geologisk bedømmelse.
- Bestemmelse af naturligt vandindhold, w %.

Resultater af bestemmelserne fremgår af boreprofilerne.

Laboratorieundersøgelsen er udført i overensstemmelse med retningslinjerne i Dansk Geoteknisk Forening Bulletin 1 "Vejledning i Ingeniørgeologisk prøvebeskrivelse".

3. Grundvandsforhold

Umiddelbart efter borearbejdets afslutning er borerne pejlet, men der kunne på daværende tidspunkt kun registreres et frit vandspejl i boring B65, ca. 2,78 m under terræn, som angivet på boreprofilet.

Pga. den korte tid mellem borearbejdets udførelse og pejling af vandspejlet er de målte vandspejl næppe repræsentative.

Vandspejlet forventes endvidere at være svingende og nedbørsafhængigt og anbefales derfor genpejlet før anlægsarbejdets planlægning og start.

I borerne er der monteret pejlerør for senere kontrol.

4. Geologiske forhold

I borerne træffes under ca. 0,7 – 0,8 m muld, bæredygtige aflejringer af senglacialt smeltevandsler med enkelt indslag af sand, hvorefter der i boring B1 træffes glacialt moræneler, til borerne afslutning 4 m under terræn. Terrænet fremstår med en højdeforskel på ca. 1,1 m i mellem borerne.

Se i øvrigt den detaljerede beskrivelse på boreprofilerne.

5. Funderingsforhold

Med de trufne forhold kan der funderes i **geoteknisk kategori 2**, jf. Eurocode 7 (EN1997).

Der kan foretages en direkte fundering af alle bygningsdele.

Fundering kan ske i bæredygtige aflejringer eller på velkomprimeret sandfyld udlagt efter udskiftning til disse aflejringer.

Fundamenter/sand-/grusfyld kan funderes/opbygges i eller under den dybde, der er angivet i efterfølgende skema.

Gulve kan opbygges som terrændæk efter afrømning som angivet i skema.

Boring Nr.	Terrænkote [m]	AFR-kote [m]	Dybde [m u.f.]	OBL-kote [m]	Dybde [m u.f.]
65	59,87	59,17	0,7	59,17	0,7
66	60,95	60,15	0,8	60,15	0,8

"OBL" angiver overside af bæredygtige aflejringer.

"AFR" angiver niveau for afrømning, for opbygning af normalt sætningsfrie gulve og normale befæstede arealer.

Fundamenter skal altid føres til frostfri dybde, svarende til 0,9 m for almindeligt byggeri og 1,2 m under fremtidigt terræn for fritstående konstruktioner.

5.1 Styrkeparametre

Jf. Eurocode 7 (EN1997) skal konstruktioner under jorden sikres ved beregninger i både anvendelses- og brudgrænsetilstand. Følgende karakteristiske styrkeparametre kan anvendes ved beregning:

SAND:

$$\begin{aligned} \varphi &= 36^\circ \\ \gamma/\gamma' &= 17/7 \text{ kN/m}^3 \end{aligned}$$

LER:

$$\begin{aligned} c_v &= 60 - 90 \text{ kN/m}^2 \\ c' &= 6 - 9 \text{ kN/m}^2 \\ \varphi &= 30^\circ \\ \gamma/\gamma' &= 19/9 \text{ kN/m}^3 \end{aligned}$$

5.2 Sætninger

Generelt skønner vi, at der ikke vil komme betydende sætninger, men fundamenter anbefales dog armeret med min. 0,2 % ribbestål, fordelt foroven og forneden, som sætningsudjævrende armering.

For almindelige linjefundamenter vil vi anbefale, at der anvendes 3Y12 i både top og bund. Der bør anvendes min. betonstyrke BN 12. Betonen vibreres omhyggeligt og jernes placering skal sikres under udstøbning.

5.3 Gulve

Normalt sætningsfrie gulve kan udlægges som terrændæk efter afrømning til "AFR" eller derunder.

6. Kontrolundersøgelse

I henhold til Eurocode 7 (EN1997) skal der i forbindelse med byggeri foretages kontrolinspektioner af samtlige udgravninger til sikring af, at der overalt funderes på de forudsatte intakte aflejringer, med de forudsatte styrkeparametre og egenskaber.

Hvis afrømning medfører opbygning af sandfyld på over 0,6 m under gulve, skal der jf. Eurocode 7 (EN1997), udføres kontrol med fyldens lejringstæthed, som bør være min. 98 % standardproctor-tæthed bestemt ved isotopmetoden.

Den anførte komprimeringsgrad er at opfatte som et gennemsnit af min. 5 forsøg, hvor intet forsøg må ligge mere end 3 % under det krævede gennemsnit.

7. Tørholdelse

Der skelnes mellem to typer jordarter i forbindelse med tørholdelse. Jordarter med god eller ringe permeabilitet.

Ved jordarter med god permeabilitet, forstås jordarter med permeabilitetskoefficienten $k \geq 0,0001$ m/s.

Ved jordarter med ringe permeabilitet, forstås jordarter med permeabilitetskoefficienten $k \leq 0,00001$ m/s.

Forholdene skal dog vurderes i hvert enkelt tilfælde, under hensyntagen til vandspejlsniveau.

(kilde "Norm for dræning af bygværker DS 436, afsnit 2.6").

7.1 Midlertidig tørholdelse

Anlægsarbejder kan udføres uden væsentlige gener fra grundvand.

Tilsvende vand skal dog straks fjernes ved f.eks. simpel lænsning, for at undgå opblødning af de lerede aflejringer.

Vi deltager gerne i nærmere vurderinger såfremt dette måtte blive aktuelt.

7.2 Permanent tørholdelse

De aktuelle leraflejringer er lavpermeable aflejringer med en skønnet permeabilitetskoefficient $k \leq 0,00001$ m/s, og vurderes dermed ikke at være selvdrænende.

If. Bygningsreglementet 2010 skal konstruktioner udføres på en sådan måde, at regn og sne samt overfladevand, grundvand, jordfugt, kondensvand og luffugtighed ikke medfører fugtskader og fugtgener.

Det betyder bl.a., at terrændæk skal udføres på fast og tør jordbund og at terrænet ikke må kunne udsættes for oversvømmelser.

Overfladevand skal således bortledes, f.eks. ved anvendelse af tilstrækkelig fald på terræn bort fra bygningen.

Det har hidtil været god praksis, at der anvendes dræn, hvor gulvoverfladen ligger mindre end 300 mm over terræn, og jorden ikke samtidig er tilstrækkelig selvdrænende.

(kilde SBI-anvisning 231, Fundering af mindre bygninger, s. 69).

Der henvises i øvrigt til "Norm for dræning af bygværker DS 436".

8. Anlægsforhold

Udgravninger kan udføres som åben udgravning.

Den aktuelle lerjord kan ved mekanisk påvirkning (gummihjulstrafik m.m.) let blive opblødt, æltet og ufremkommelig, hvilket der må tages hensyn til ved planlægning og udførelse af jordarbejdet.

9. Naboforhold

Franck Geoteknik AS har ikke foretaget grundig besigtigelse af arealet og er således ikke bekendt med eventuelle nabogener i forbindelse med opførelse af bygningen.

10. Miljøforhold

Franck Geoteknik AS har ikke udført miljøtekniske undersøgelser på arealet.

Vi har ikke ved syn eller lugt konstateret tegn på forurening i de gennemborede lag.

Såfremt den opgravede overjord/fyld skal fjernes fra matriklen, kan der stilles krav til, at der foretages analyse til dokumentation af at, jorden er ren.

Vi står gerne til rådighed med iværksættelse af en egentlig miljøundersøgelse.

11. Bemærkninger


Det bemærkes, at denne rapport er en indledende undersøgelse. I henhold til Eurocode 7 (EN1997) skal denne suppleres med en parameterundersøgelse, samt en projekteringsrapport. Afhængig af projektet kan det være nødvendigt at supplere med yderligere undersøgelser.

Der kan være afvigelser fra en retlinet interpolation mellem prøvesteder.

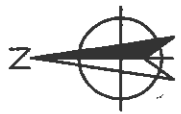
Vi deltager gerne i supplerende vurderinger og kontrol. Kontrol må rekvireres senest dagen før.

Jordprøver opbevares 14 dage fra dato, medmindre andet aftales.

Horsens, den 12. april 2016
FRANCK GEOTEKNIK AS


Signe Fuglsang Andersen
Sagsingeniør

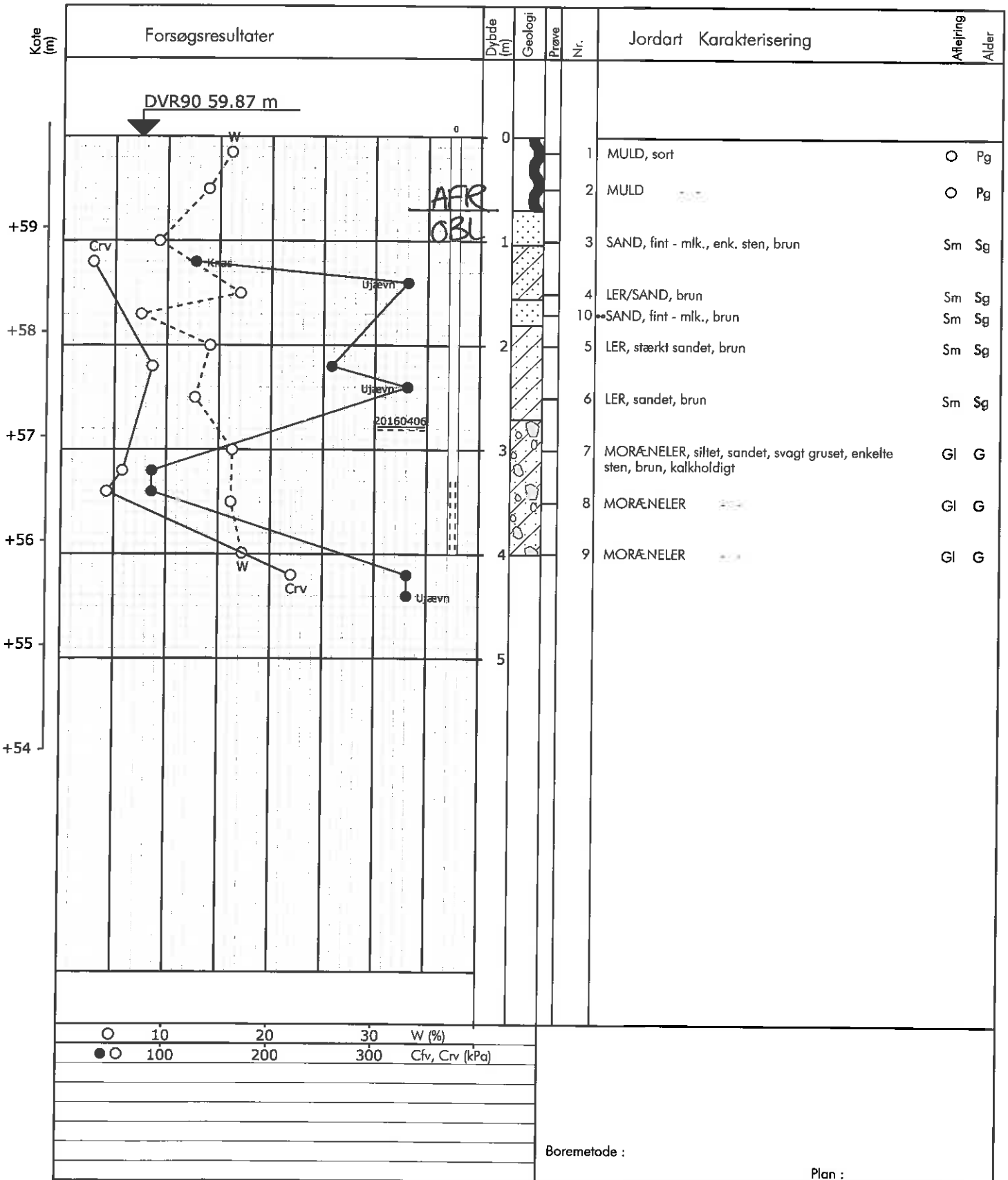

Peder Hauritz
Kvalitetssikring



Situationsplan	Boredato: -
	Sag: Kjellerup og Ans by - 44 grunde - Silkeborg
	Bilag nr.: 0A
Sag nr.: 16.0285	
Mål(A3): 1:1000	
Jylland: Sandøvej 3 8700 Horsens Telefon 75 61 70 11 www.geoteknik.dk	
Sjælland: Industrivej 22 3550 Slangerup Telefon 47 33 32 00 www.geoteknik.dk	

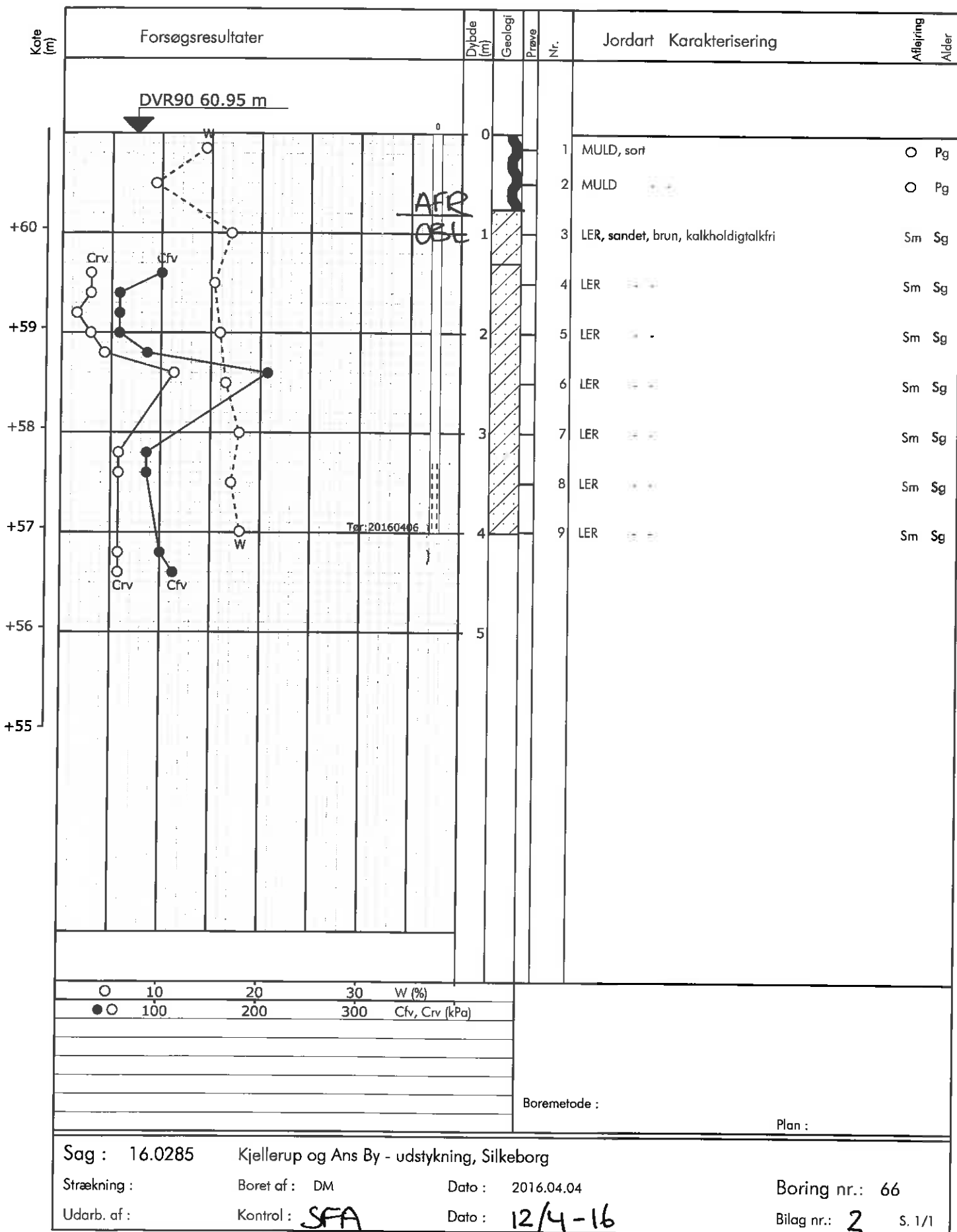


Boreprofil

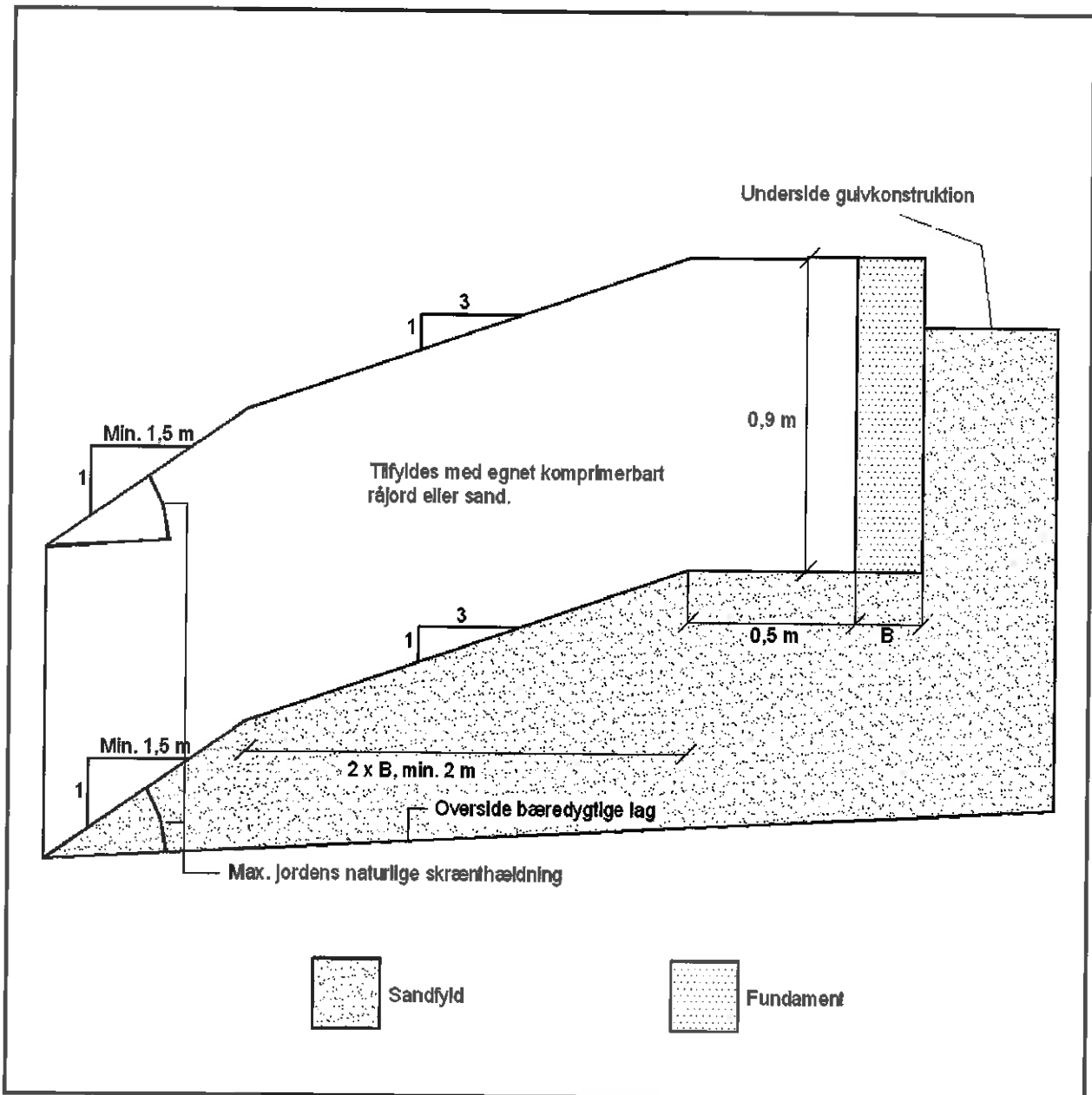


Sag : 16.0285 Kjellerup og Ans By - udstykning, Silkeborg
 Strækning : Boret af : DM Dato : 2016.04.04 Boring nr.: 65
 Udarb. af : Kontrol : SFA Dato : 12/4-16 Bilag nr.: 1 S. 1/1

Boreprofil



Fundering på sandpude i frit profil



Sag: Munkemarken 50, Silkeborg	Sagsnr.: J16.0285
Emne: Salg af parcelhusgrund	Bilag: 3
Jylland: Sandøvej 3, 8700 Horsens Tlf.: 75617011 Fax: 75617061 Email: jyadm@geoteknik.dk	Sjælland: Industrivej 22, 3550 Slangerup Tlf.: 47333200 Fax: 47333288 Email: sjadm@geoteknik.dk

Signaturforklaringer

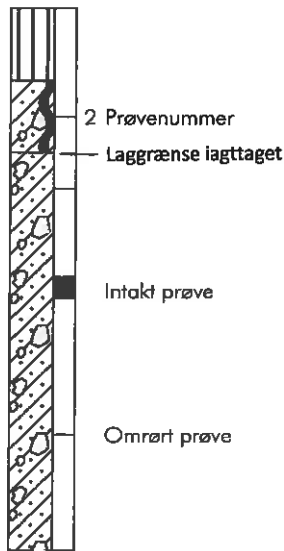


Jordartssignaturer: DS415 (kan kombineres)

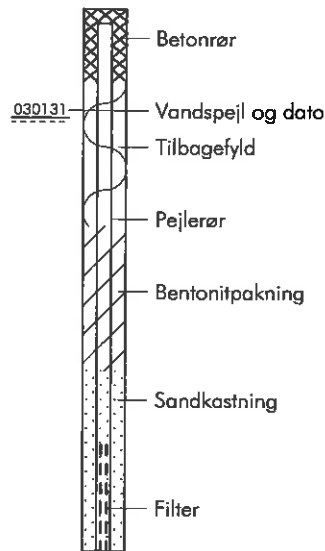
Sten > 60 mm	Grus > 2 mm	Sand > 0,06 mm	Silt > 0,002 mm	Ler < 0,002 mm	Moræneler Kan indeholde sten og blokke
Morænesand Kan indeholde sten og blokke	Kalk el. kridt	Klippe el. beton	Grus og sten	Sand, siltholdigt	Fyld
Muld	Gytje	Tørv	Tørvedynd	Planterester	Skaller

Boreprofil:

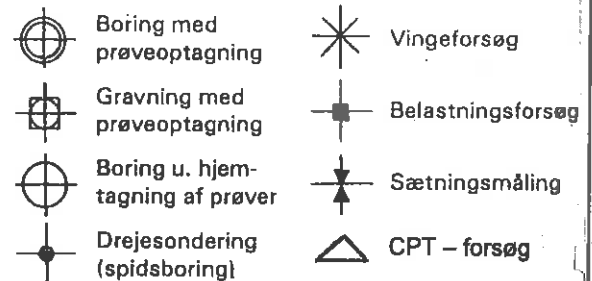
Kote el. dybde i m.



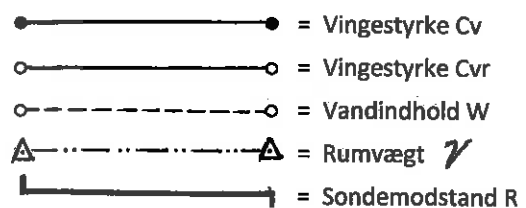
Filtersætning:



Situationsplan:



Signaturer på boreprofil



Geologiske forkortelser: Dannelsesmiljø:

Fe: Ferskvandsaflejring	Ma: Marin aflejring	Vi: Vindaflejring
Ne: Nedskylsaflejring	Gl: Gletcheraflejring	Sk: Skredjord
Sm: Smeltevandsaflejring	O: Overjord	Fy: Fyld
Br: Brakvandsaflejring	Fl: Flydejord	

Geologisk alder:

R : Recent	Ig: Interglacial
Pg: Postglacial	Te: Tertiær
Sg: Senglacial	Da: Danien
G : Glacial	Kt: Kridt

Definitioner:

Vingestykke (kN/m ²) Cv:	Den udrænnede forskydningsstyrke målt ved vingeforsøg i intakt jord.
Vingestykke (kN/m ²) Cv:	Den udrænnede forskydningsstyrke målt ved vingeforsøg i omrørt jord (10x360).
Vandindhold (%) W:	Vandvægten i procent af tørstofvægten.
Glødetab (%) gl.:	Jordens væggtab ved opvarmning til 600C
Sonderingsmodstand R:	Antal halve omdrejninger pr. 20 cm nedtrængning for spidsbor med 100 kg belastning.
Rumvægt (kN/m ³) γ:	Forholdet mellem totalvægt og totalvolumen.
Standard penetrationsmodstand (SPT):	Antal slag pr. 300 mm nedsynkning.