

Denne attest bygger på de oplysninger, som Region Midtjylland har på udskrivningstidpunktet. Nye oplysninger kan medføre ændringer i anvendelsesmulighederne for matriklen.

## Matrikel

**20u Them By, Them, Silkeborg Kommune**

## Adresse

Smedebakken 38, 8653 Them

## Matriklens status

Matriklen har tidligere været kortlagt. Region Midtjylland har vurderet, at der ikke længere er grundlag for kortlægning af matriklen. Du kan kontakte regionen for at høre om baggrunden for afgørelsen.

Lokaliteter på matriklen : 749-00063

## Matriklens placering på kort



Indeholder data fra GST, Region Midtjylland, GEUS, DMP, COWI og Sweco.

## Der er viden om, at der på lokaliteten har været følgende aktiviteter:

| Navn på aktivitet | Branche     | Driftperiode |
|-------------------|-------------|--------------|
| Materialgård      | oplagsplads | - 2014       |

## Der er eller har været konstateret følgende stoffer på lokaliteten

- Dieselolie

Du kan desuden få oplysninger hos Silkeborg Kommune, Søvej 1, 8600 Silkeborg. E-mail: teknisk@silkeborg.dk. Tlf.: 8970 1000 om matriklen er omfattet af "områdeklassifikation".  
Region Midtjylland kortlægger, undersøger og oprenser forurenede jord. Formålet er, at sikre rent drikkevand, overfladevand og menneskers sundhed i boliger, børneinstitutioner og på offentlige legepladser.

Få yderligere oplysninger om jordforureningsloven hos Region Midtjylland:

Telefon: 7841 1999  
Mail: miljoe@ru.rm.dk  
www.jordmidt.dk

Denne attest bygger på de oplysninger, som Region Midtjylland har på udskrivningstidpunktet. Nye oplysninger kan medføre ændringer i anvendelsesmulighederne for matriklen.

## Matrikel

**20x Them By, Them, Silkeborg Kommune**

## Adresse

Smedebakken 40, 8653 Them

## Matriklens status

Matriklen har tidligere været kortlagt. Region Midtjylland har vurderet, at der ikke længere er grundlag for kortlægning af matriklen. Du kan kontakte regionen for at høre om baggrunden for afgørelsen.

Lokaliteter på matriklen : 749-00063

## Matriklens placering på kort



Placeringen af matriklen kan ses på kortet. Her kan du også se om der er "registreringer" i nærheden.

Indeholder data fra GST, Region Midtjylland, GEUS, DMP, COWI og Sweco.

## Der er viden om, at der på lokaliteten har været følgende aktiviteter:

| Navn på aktivitet | Branche     | Driftperiode |
|-------------------|-------------|--------------|
| Materialgård      | oplagsplads | - 2014       |

## Der er eller har været konstateret følgende stoffer på lokaliteten

- Dieselolie

Du kan desuden få oplysninger hos Silkeborg Kommune, Søvej 1, 8600 Silkeborg. E-mail: teknisk@silkeborg.dk. Tlf.: 8970 1000 om matriklen er omfattet af "områdeklassifikation".  
Region Midtjylland kortlægger, undersøger og oprenser forurenede jord. Formålet er, at sikre rent drikkevand, overfladevand og menneskers sundhed i boliger, børneinstitutioner og på offentlige legepladser.

Få yderligere oplysninger om jordforureningsloven hos Region Midtjylland:

Telefon: 7841 1999  
Mail: miljoe@ru.rm.dk  
www.jordmidt.dk

Denne attest bygger på de oplysninger, som Region Midtjylland har på udskrivningstidpunktet. Nye oplysninger kan medføre ændringer i anvendelsesmulighederne for matriklen.

## Matrikel

**20y Them By, Them, Silkeborg Kommune**

## Adresse

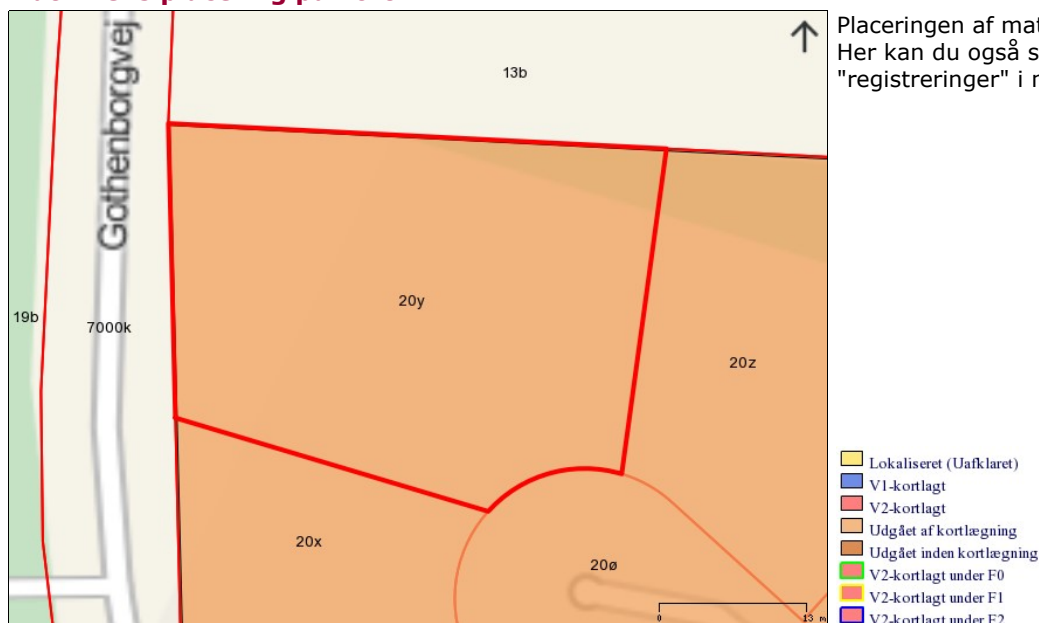
Smedebakken 42, 8653 Them

## Matriklens status

Matriklen har tidligere været kortlagt. Region Midtjylland har vurderet, at der ikke længere er grundlag for kortlægning af matriklen. Du kan kontakte regionen for at høre om baggrunden for afgørelsen.

Lokaliteter på matriklen : 749-00063

## Matriklens placering på kort



Indeholder data fra GST, Region Midtjylland, GEUS, DMP, COWI og Sweco.

## Der er viden om, at der på lokaliteten har været følgende aktiviteter:

| Navn på aktivitet | Branche     | Driftperiode |
|-------------------|-------------|--------------|
| Materialgård      | oplagsplads | - 2014       |

## Der er eller har været konstateret følgende stoffer på lokaliteten

- Dieselolie

Du kan desuden få oplysninger hos Silkeborg Kommune, Søvej 1, 8600 Silkeborg. E-mail: teknisk@silkeborg.dk. Tlf.: 8970 1000 om matriklen er omfattet af "områdeklassifikation".  
Region Midtjylland kortlægger, undersøger og oprenser forurenede jord. Formålet er, at sikre rent drikkevand, overfladevand og menneskers sundhed i boliger, børneinstitutioner og på offentlige legepladser.

Få yderligere oplysninger om jordforureningsloven hos Region Midtjylland:

Telefon: 7841 1999  
Mail: miljoe@ru.rm.dk  
www.jordmidt.dk

Denne attest bygger på de oplysninger, som Region Midtjylland har på udskrivningstidpunktet. Nye oplysninger kan medføre ændringer i anvendelsesmulighederne for matriklen.

## Matrikel

**20æ Them By, Them, Silkeborg Kommune**

## Adresse

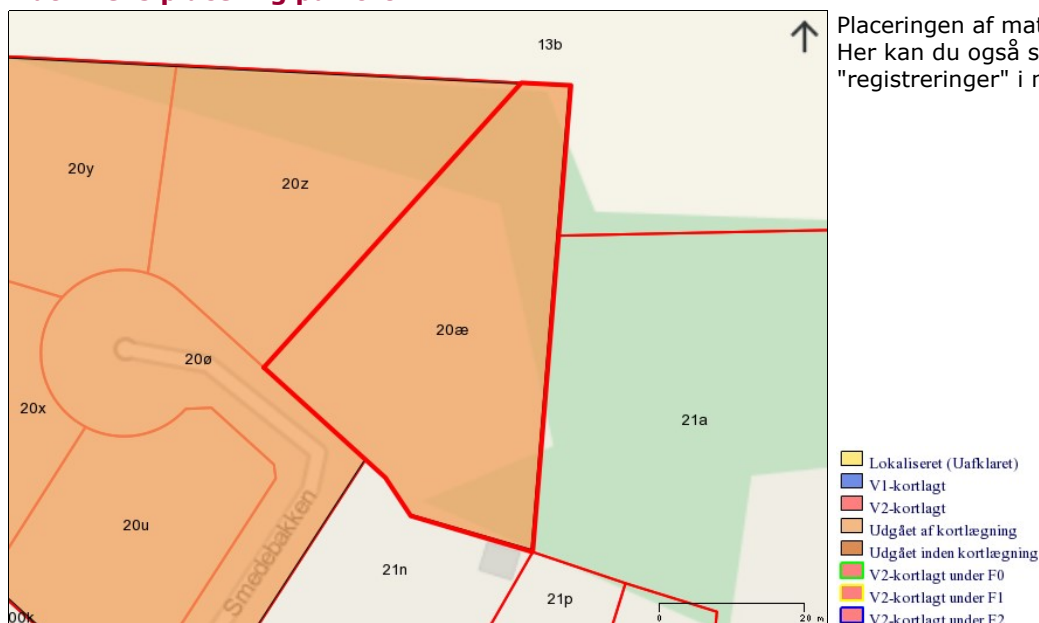
Smedebakken 46, 8653 Them

## Matriklens status

Matriklen har tidligere været kortlagt. Region Midtjylland har vurderet, at der ikke længere er grundlag for kortlægning af matriklen. Du kan kontakte regionen for at høre om baggrunden for afgørelsen.

Lokaliteter på matriklen : 749-00063

## Matriklens placering på kort



Placeringen af matriklen kan ses på kortet. Her kan du også se om der er "registreringer" i nærheden.

Indeholder data fra GST, Region Midtjylland, GEUS, DMP, COWI og Sweco.

## Der er viden om, at der på lokaliteten har været følgende aktiviteter:

| Navn på aktivitet | Branche     | Driftperiode |
|-------------------|-------------|--------------|
| Materialgård      | oplagsplads | - 2014       |

## Der er eller har været konstateret følgende stoffer på lokaliteten

- Diesellole

Du kan desuden få oplysninger hos Silkeborg Kommune, Søvej 1, 8600 Silkeborg. E-mail: teknisk@silkeborg.dk. Tlf.: 8970 1000 om matriklen er omfattet af "områdeklassifikation".

Region Midtjylland kortlægger, undersøger og oprenser forurenede jord. Formålet er, at sikre rent drikkevand, overfladevand og menneskers sundhed i boliger, børneinstitutioner og på offentlige legepladser.

Få yderligere oplysninger om jordforureningsloven hos Region Midtjylland:

Telefon: 7841 1999  
Mail: miljoe@ru.rm.dk  
www.jordmidt.dk

Denne attest bygger på de oplysninger, som Region Midtjylland har på udskrivningstidpunktet. Nye oplysninger kan medføre ændringer i anvendelsesmulighederne for matriklen.

## Matrikel

**20z Them By, Them, Silkeborg Kommune**

## Adresse

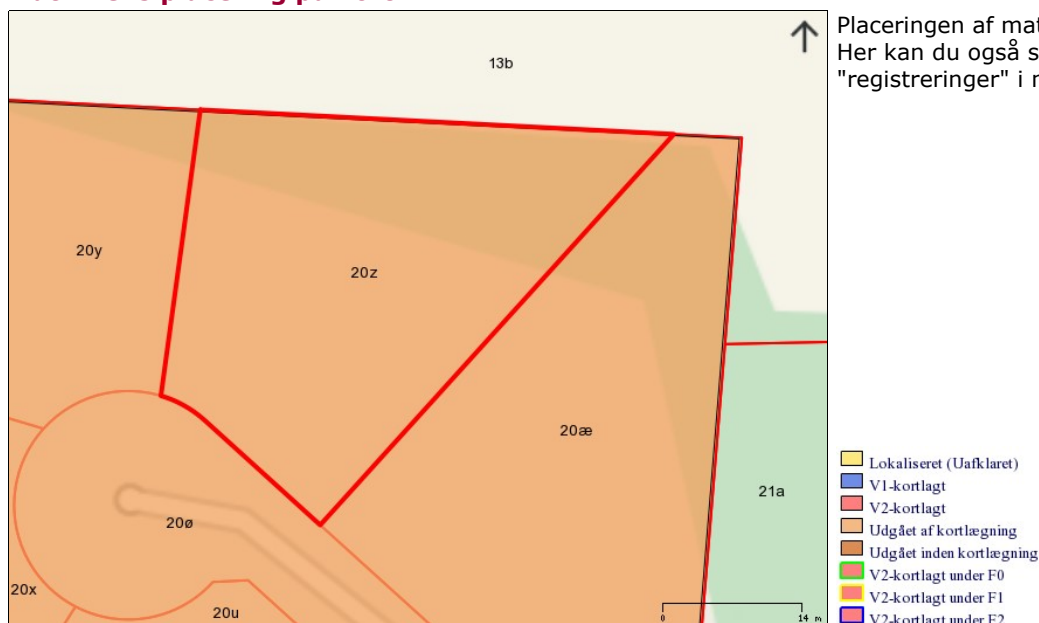
Smedebakken 44, 8653 Them

## Matriklens status

Matriklen har tidligere været kortlagt. Region Midtjylland har vurderet, at der ikke længere er grundlag for kortlægning af matriklen. Du kan kontakte regionen for at høre om baggrunden for afgørelsen.

Lokaliteter på matriklen : 749-00063

## Matriklens placering på kort



Placeringen af matriklen kan ses på kortet. Her kan du også se om der er "registreringer" i nærheden.

Indeholder data fra GST, Region Midtjylland, GEUS, DMP, COWI og Sweco.

## Der er viden om, at der på lokaliteten har været følgende aktiviteter:

| Navn på aktivitet | Branche     | Driftperiode |
|-------------------|-------------|--------------|
| Materialgård      | oplagsplads | - 2014       |

## Der er eller har været konstateret følgende stoffer på lokaliteten

- Dieselolie

Du kan desuden få oplysninger hos Silkeborg Kommune, Søvej 1, 8600 Silkeborg. E-mail: teknisk@silkeborg.dk. Tlf.: 8970 1000 om matriklen er omfattet af "områdeklassifikation". Region Midtjylland kortlægger, undersøger og oprenser forurenet jord. Formålet er, at sikre rent drikkevand, overfladevand og menneskers sundhed i boliger, børneinstitutioner og på offentlige legepladser.

Få yderligere oplysninger om jordforureningsloven hos Region Midtjylland:

Telefon: 7841 1999  
Mail: miljoe@ru.rm.dk  
www.jordmidt.dk