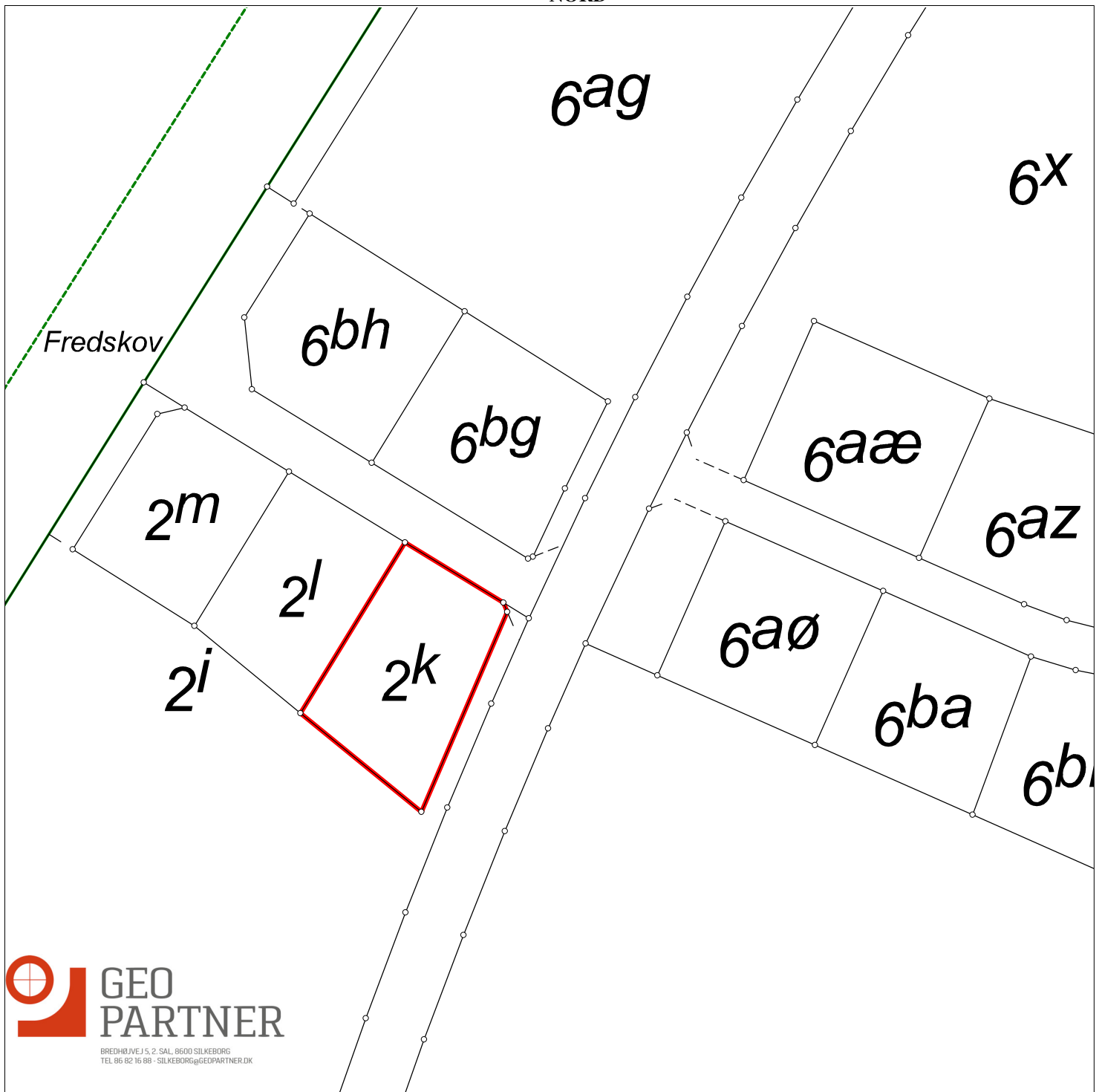


NORD



Matr.nr.: 2k

Fårvang By, Tvilum

Silkeborg Kommune

Region Midtjylland

Areal beregnet efter opmåling: 920 m²

Kortet er i overensstemmelse med
registreringen i matriklen

Udfærdiget i august 2021 i anledning af udstykning

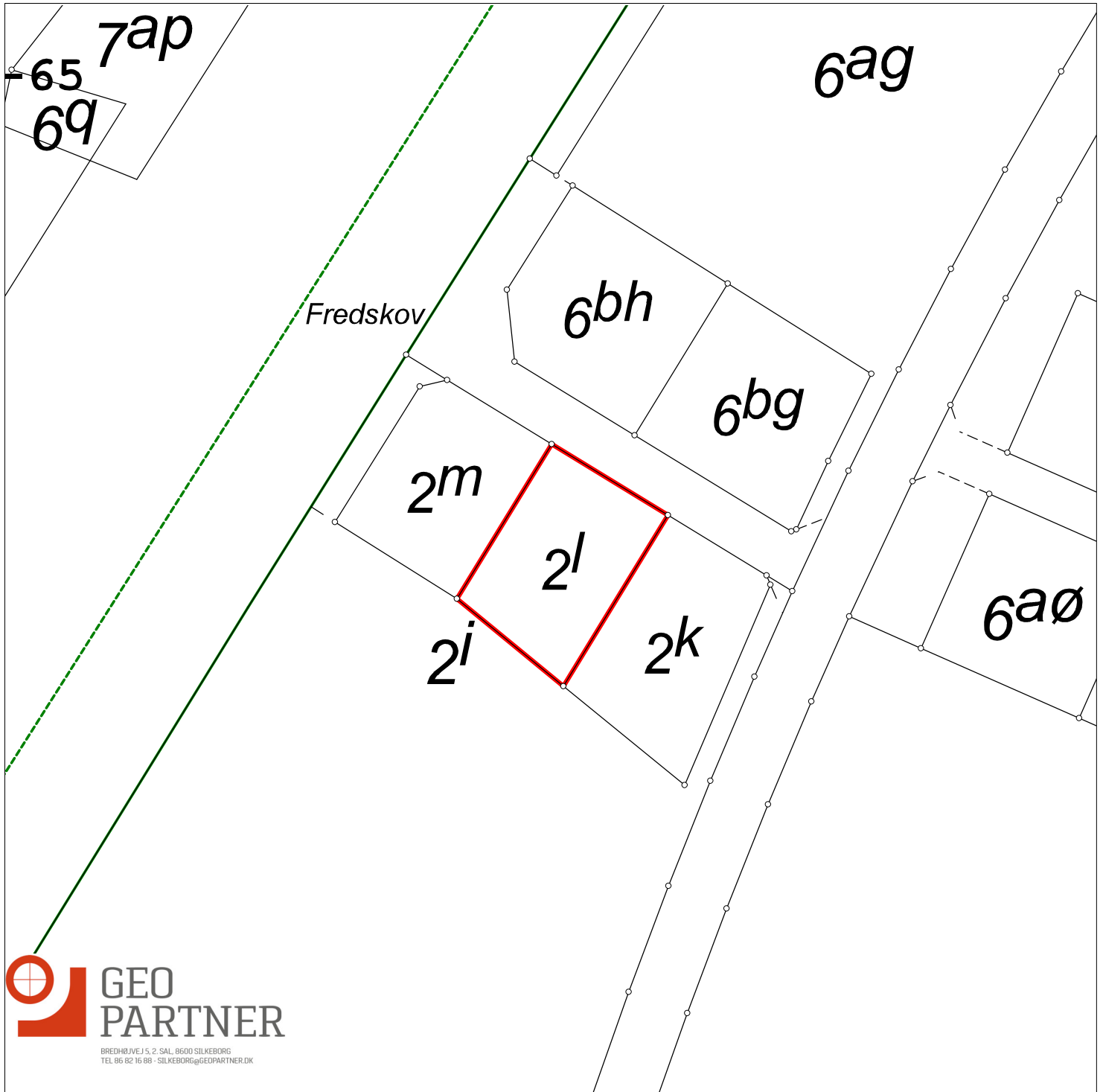
Målforshold: 1:1000
Landinspektør j.nr.: 2031355A

Anne Marie J. Walmar

Landinspektør

Dato: 3. august 2021

NORD



Matr.nr.: 2l

Fårvang By, Tvillum

Silkeborg Kommune

Region Midtjylland

Areal beregnet efter opmåling: 822 m²

Kortet er i overensstemmelse med
registreringen i matriklen

Udfærdiget i august 2021 i anledning af udstykning

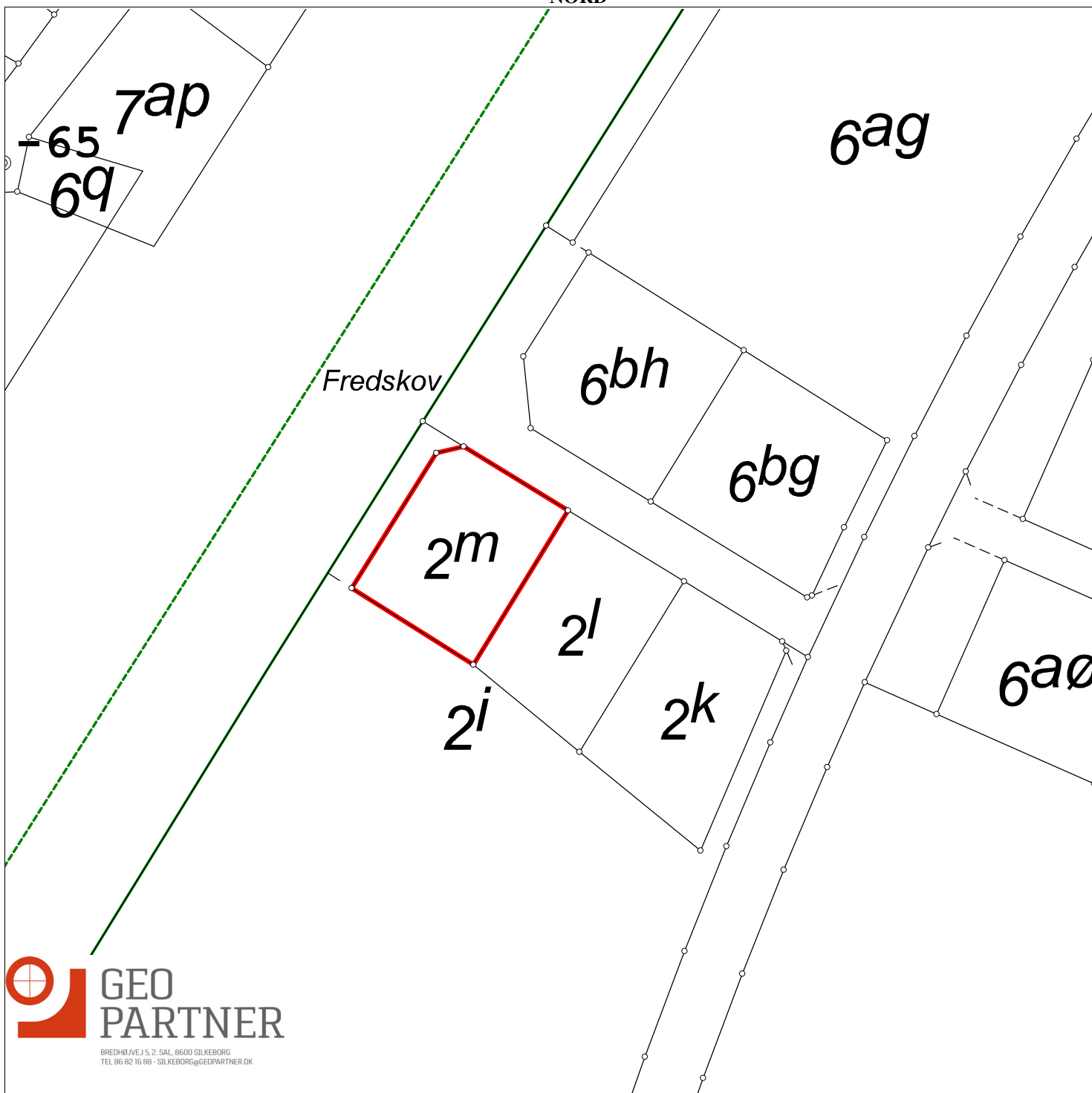
Målforhold: 1:1000
Landinspektør j.nr.: 2031355A

Anne Marie J. Walmar

Landinspektør

Dato: 3. august 2021

NORD



Matr.nr.: 2m

Fårvang By, Tvilum

Silkeborg Kommune

Region Midtjylland

Areal beregnet efter opmåling: 811 m²

Kortet er i overensstemmelse med registreringen i matriklen

Udfærdiget i august 2021 i anledning af udstykning

Målforhold: 1:1000
Landinspektør j.nr.: 2031355A

Anne Marie J. Walmar
Landinspektør
Dato: 3. august 2021