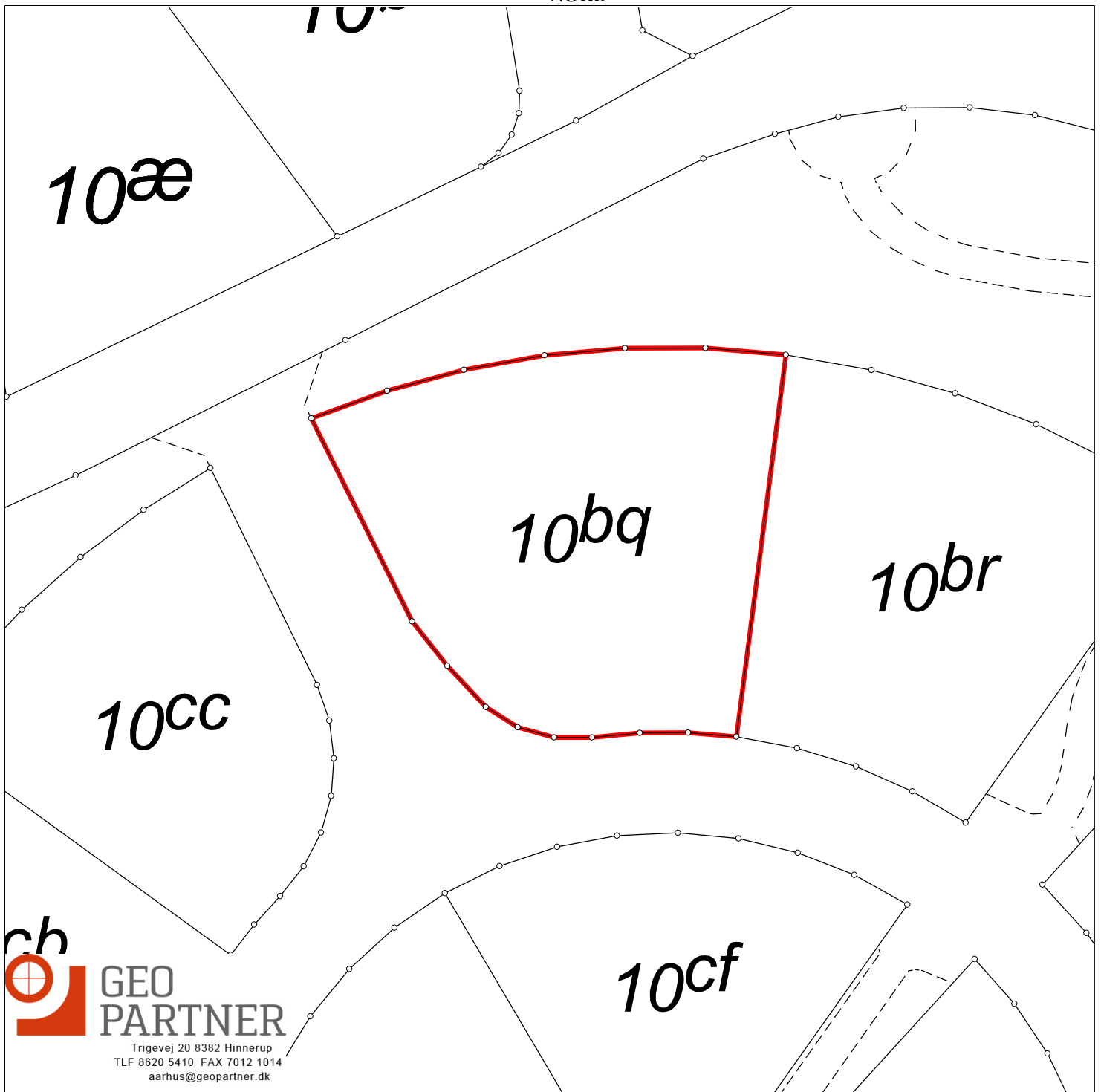


NORD



ch
GEO PARTNER
Trigevej 20 8382 Hinnerup
TLF 8620 5410 FAX 7012 1014
aarhus@geopartner.dk

Matr.nr.: 10bq

Balle By, Balle

Silkeborg Kommune

Region Midtjylland

Areal beregnet efter opmåling: 1097 m²

Kortet er i overensstemmelse med
registreringen i matriklen

Udfærdiget i maj 2020 i anledning af udstykning

Martin Friis Hedegaard

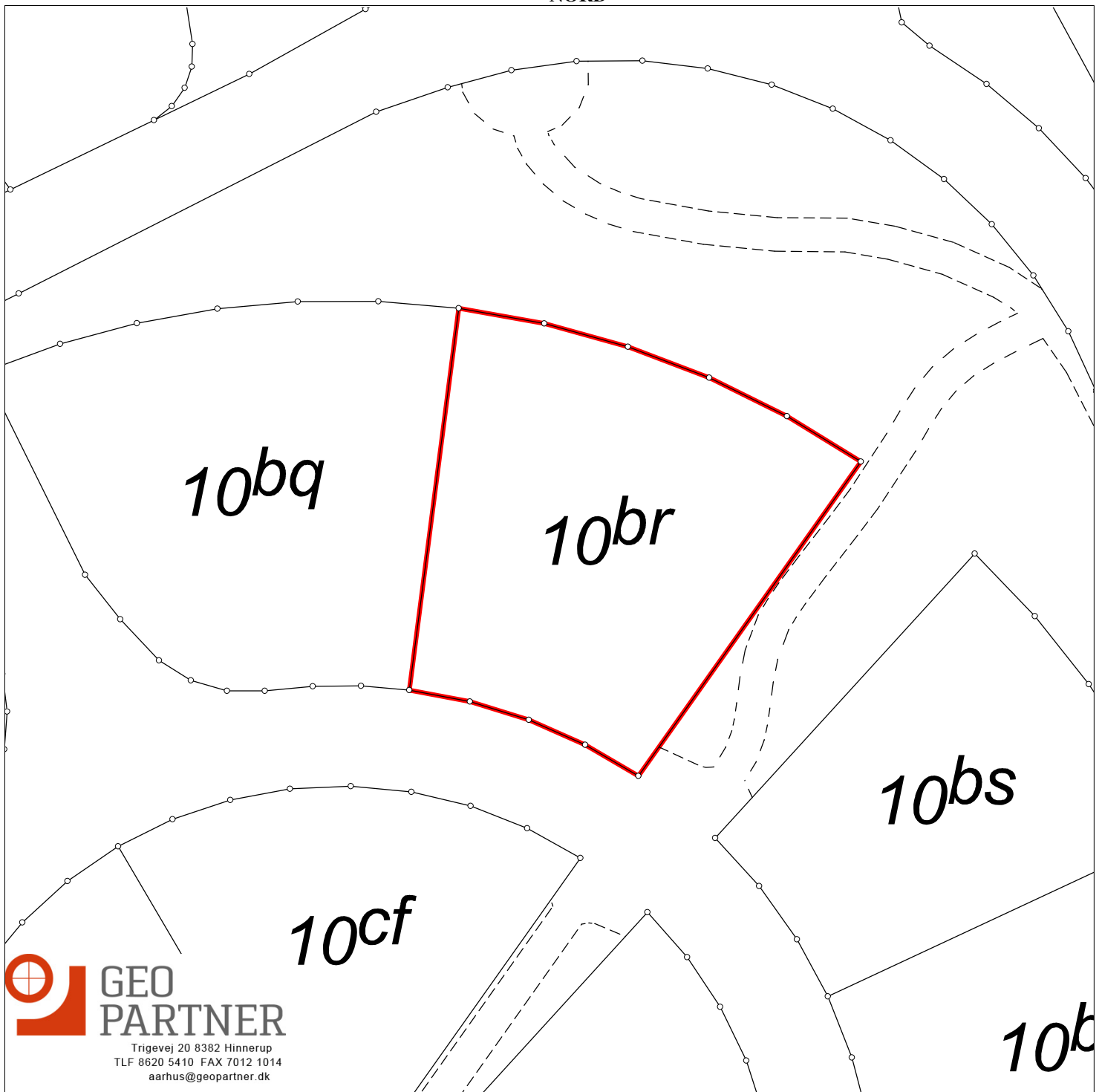
Landinspektør

Dato: 5. maj 2020

Målforshold: 1:500

Landinspektør j.nr.: 2021969

NORD



Matr.nr.: 10br

Balle By, Balle

Silkeborg Kommune

Region Midtjylland

Areal beregnet efter opmåling: 1039 m²

Kortet er i overensstemmelse med
registreringen i matriklen

Udfærdiget i maj 2020 i anledning af udstykning

Målforhold: 1:500

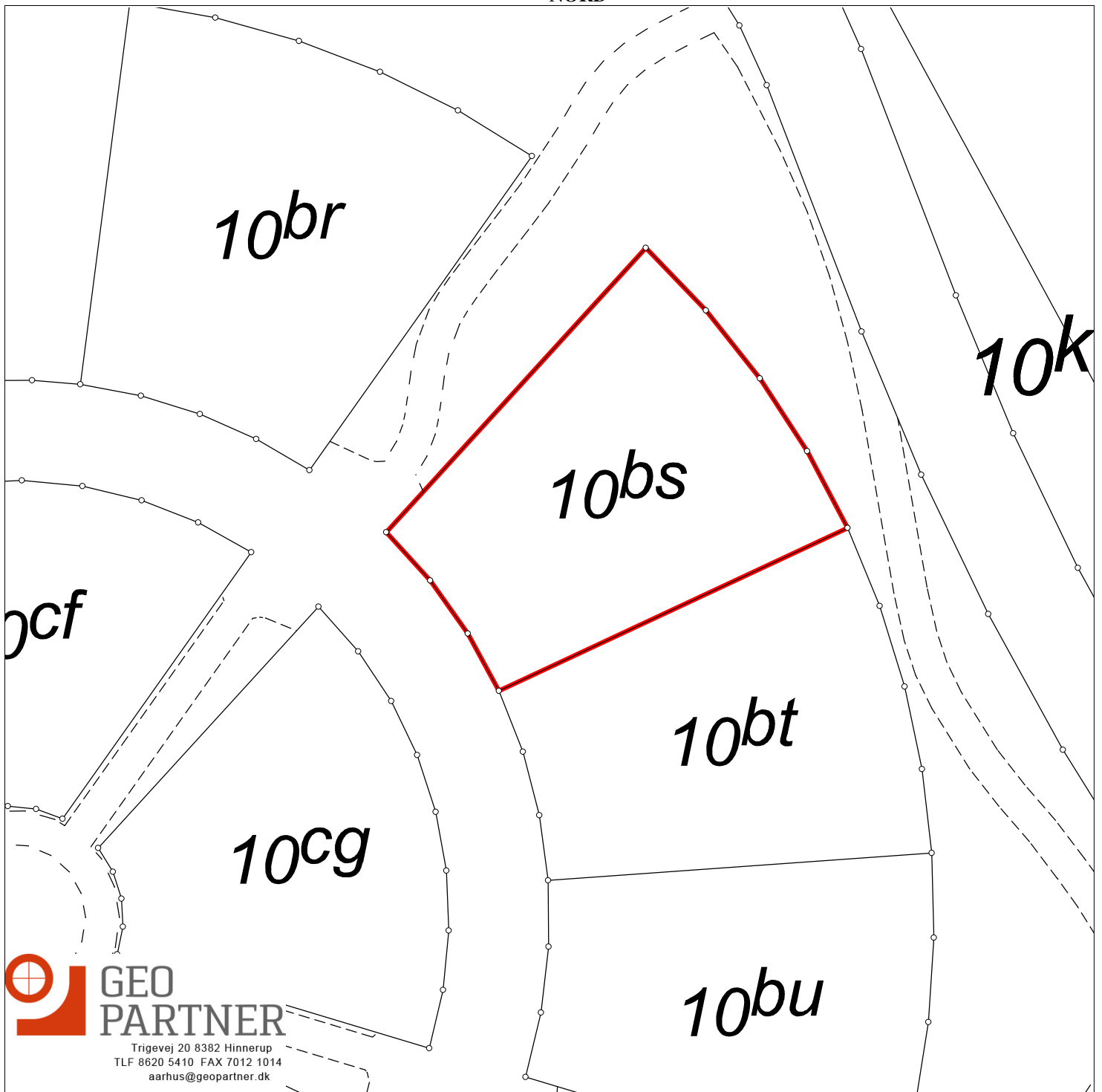
Landinspektør j.nr.: 2021969

Martin Friis Hedegaard

Landinspektør

Dato: 5. maj 2020

NORD



**GEO
PARTNER**

Trigevej 20 8382 Hinnerup
TLF 8620 5410 FAX 7012 1014
aarhus@geopartner.dk

Matr.nr.: 10bs

Balle By, Balle

Silkeborg Kommune

Region Midtjylland

Areal beregnet efter opmåling: 828 m²

Kortet er i overensstemmelse med
registreringen i matriklen

Udfærdiget i maj 2020 i anledning af udstykning

Martin Friis Hedegaard

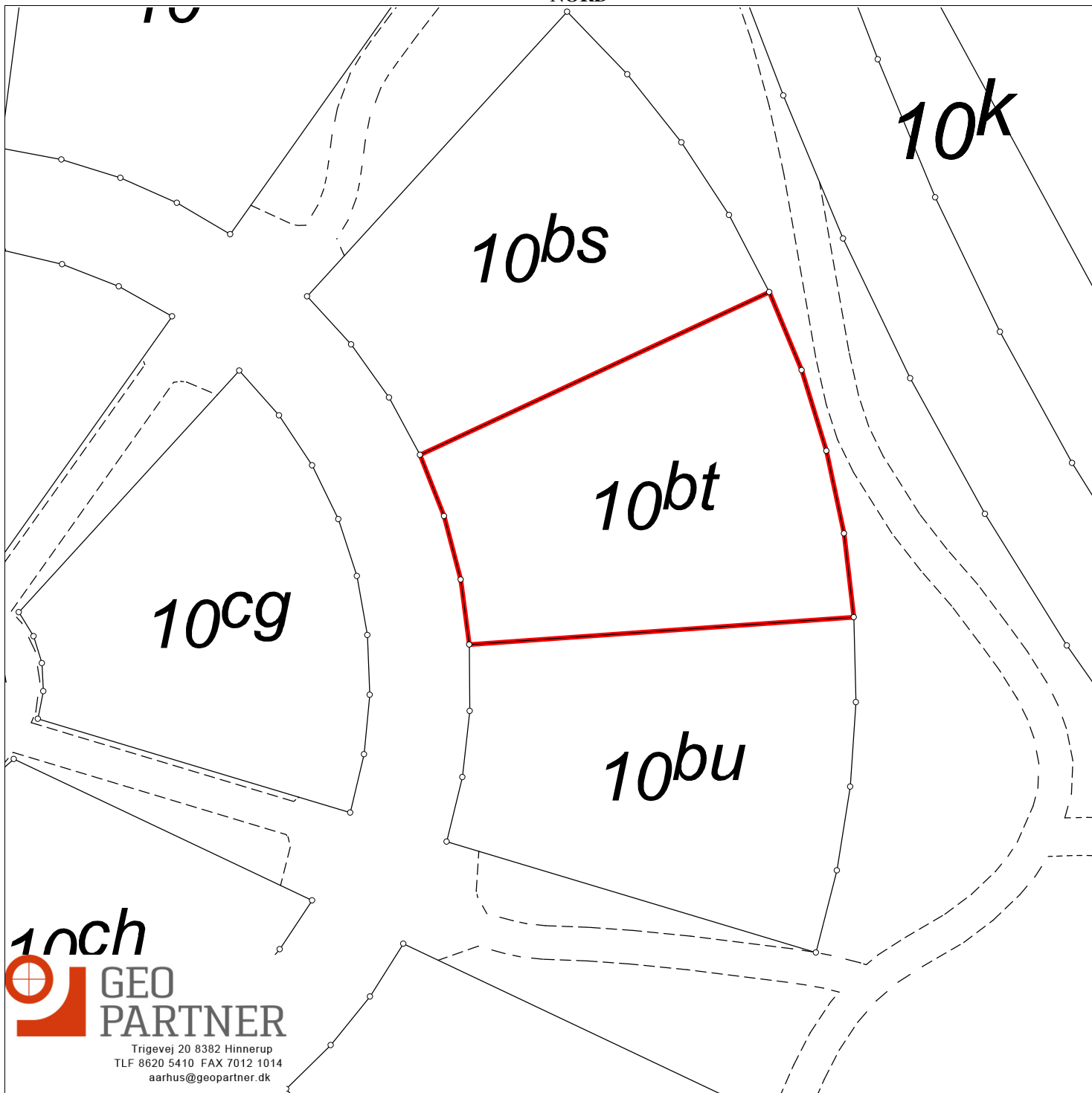
Landinspektør

Dato: 5. maj 2020

Målforhold: 1:500

Landinspektør j.nr.: 2021969

NORD



Matr.nr.: 10bt

Balle By, Balle

Silkeborg Kommune

Region Midtjylland

Areal beregnet efter opmåling: 815 m²

Kortet er i overensstemmelse med
registreringen i matriklen

Udfærdiget i maj 2020 i anledning af udstykning

Martin Friis Hedegaard

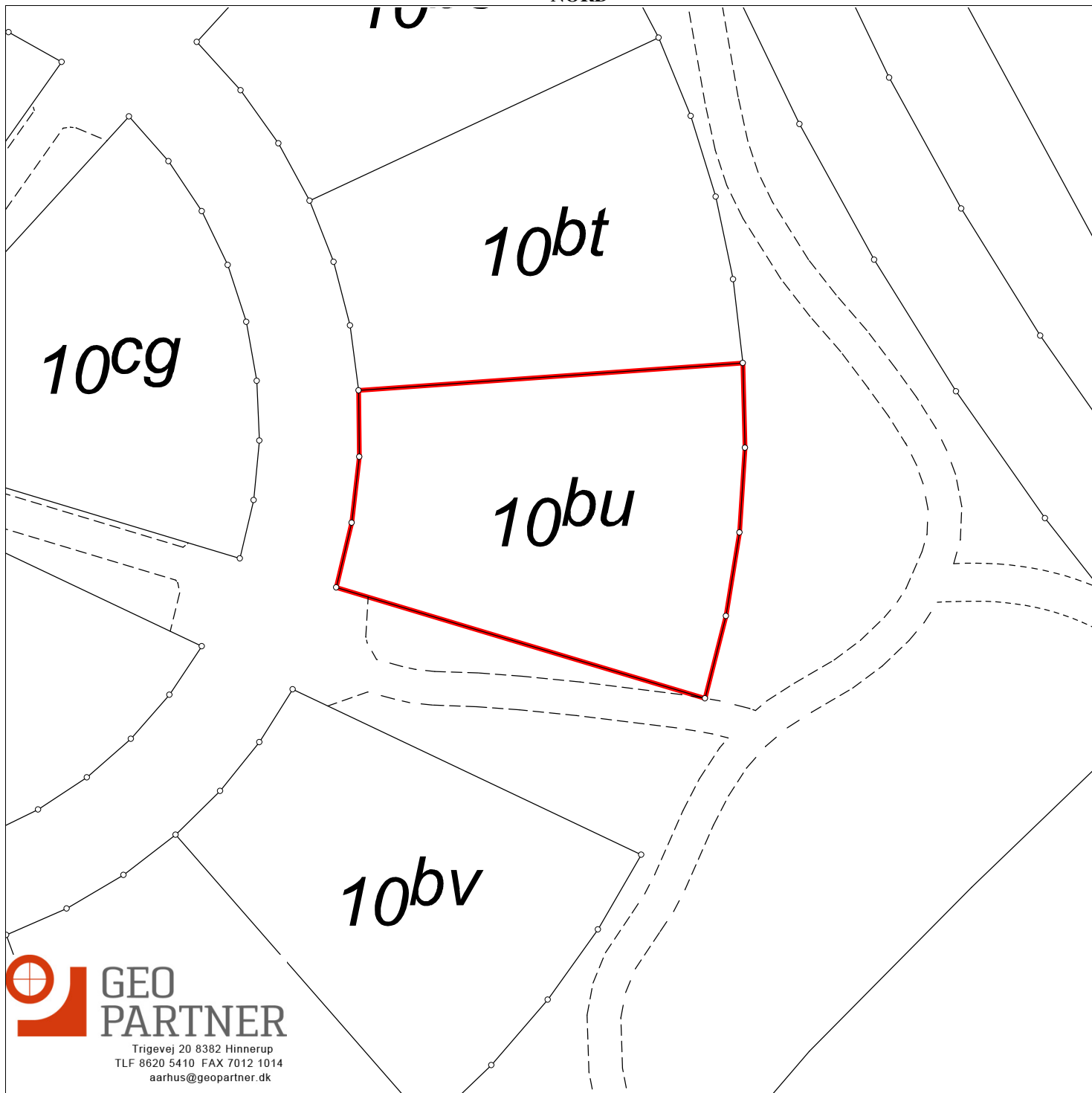
Landinspektør

Dato: 5. maj 2020

Målforshold: 1:500

Landinspektør j.nr.: 2021969

NORD



Matr.nr.: 10bu

Balle By, Balle

Silkeborg Kommune

Region Midtjylland

Areal beregnet efter opmåling: 821 m²

Kortet er i overensstemmelse med
registreringen i matriklen

Udfærdiget i maj 2020 i anledning af udstykning

Målforshold: 1:500

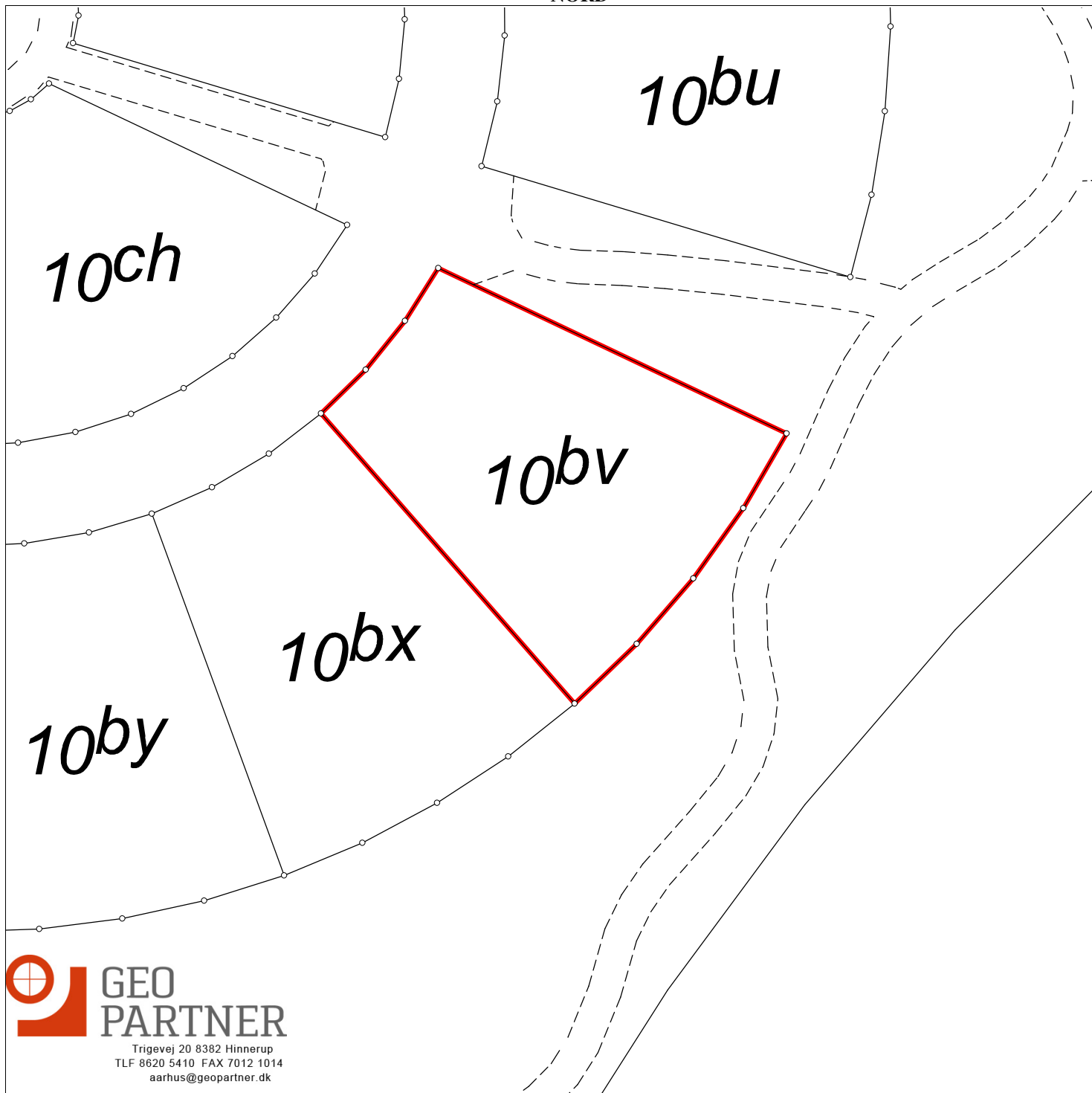
Landinspektør j.nr.: 2021969

Martin Friis Hedegaard

Landinspektør

Dato: 5. maj 2020

NORD



Matr.nr.: 10bv

Balle By, Balle

Silkeborg Kommune

Region Midtjylland

Areal beregnet efter opmåling: 812 m²

Kortet er i overensstemmelse med
registreringen i matriklen

Udfærdiget i maj 2020 i anledning af udstykning

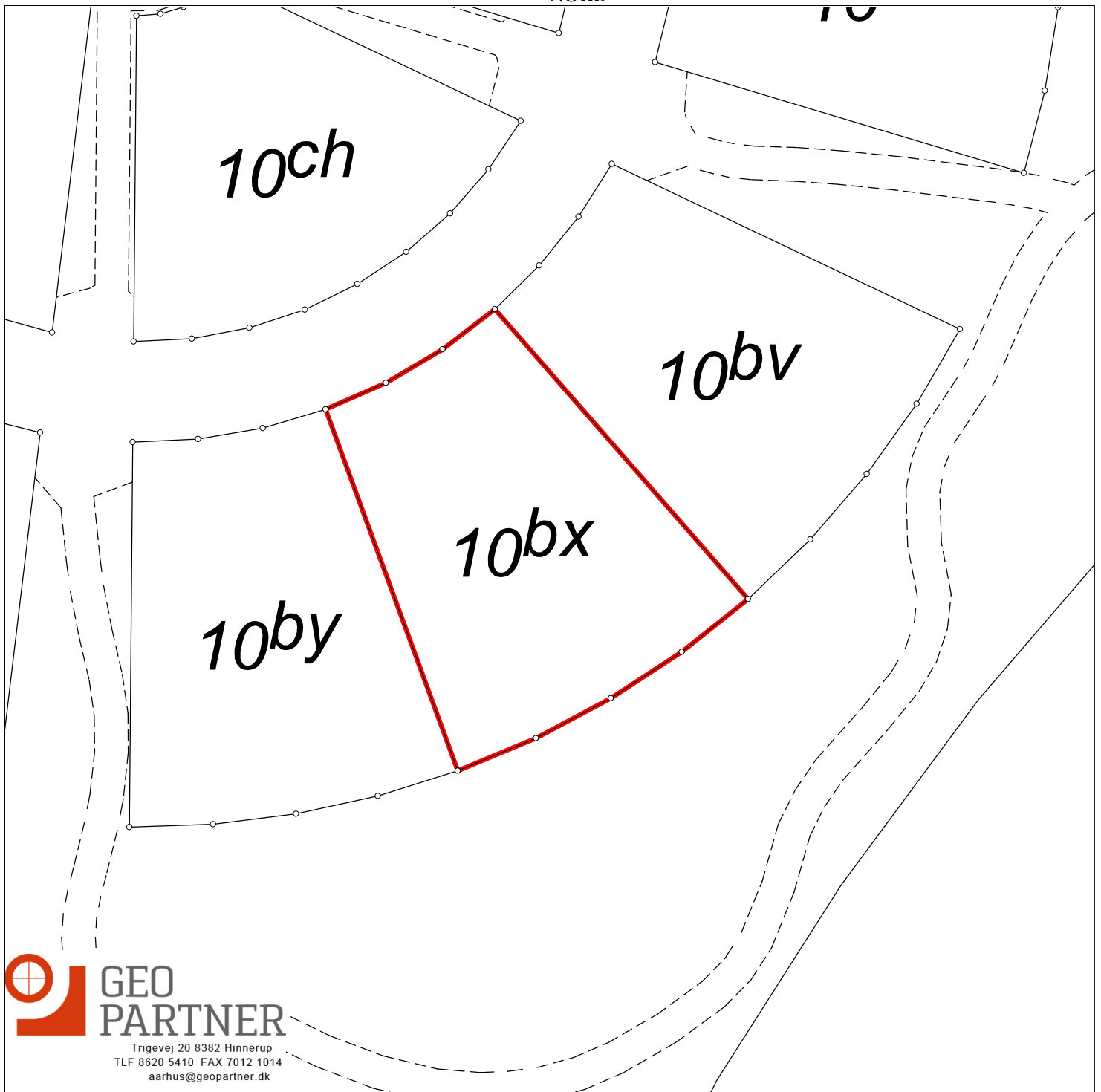
Målforhold: 1:500
Landinspektør j.nr.: 2021969

Martin Friis Hedegaard

Landinspektør

Dato: 5. maj 2020

NORD



Matr.nr.: 10bx

Balle By, Balle

Silkeborg Kommune

Region Midtjylland

Areal beregnet efter opmåling: 819 m²

Kortet er i overensstemmelse med
registreringen i matriklen

Udfærdiget i maj 2020 i anledning af udstykning

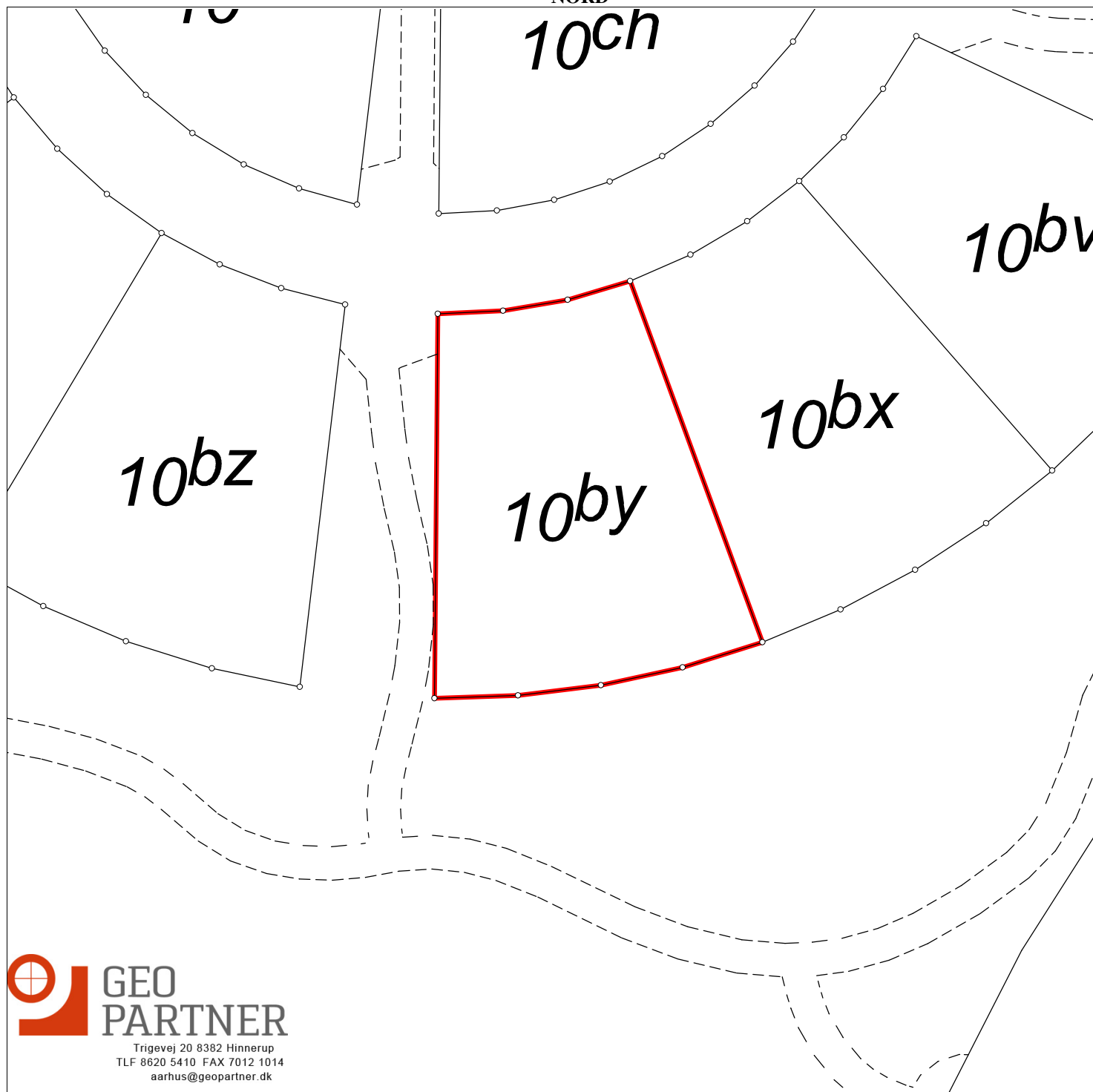
Målforhold: 1:500
Landinspektør j.nr.: 2021969

Martin Friis Hedegaard

Landinspektør

Dato: 5. maj 2020

NORD



Matr.nr.: 10by

Balle By, Balle

Silkeborg Kommune

Region Midtjylland

Areal beregnet efter opmåling: 811 m²

Kortet er i overensstemmelse med
registreringen i matriklen

Udfærdiget i maj 2020 i anledning af udstykning

Martin Friis Hedegaard

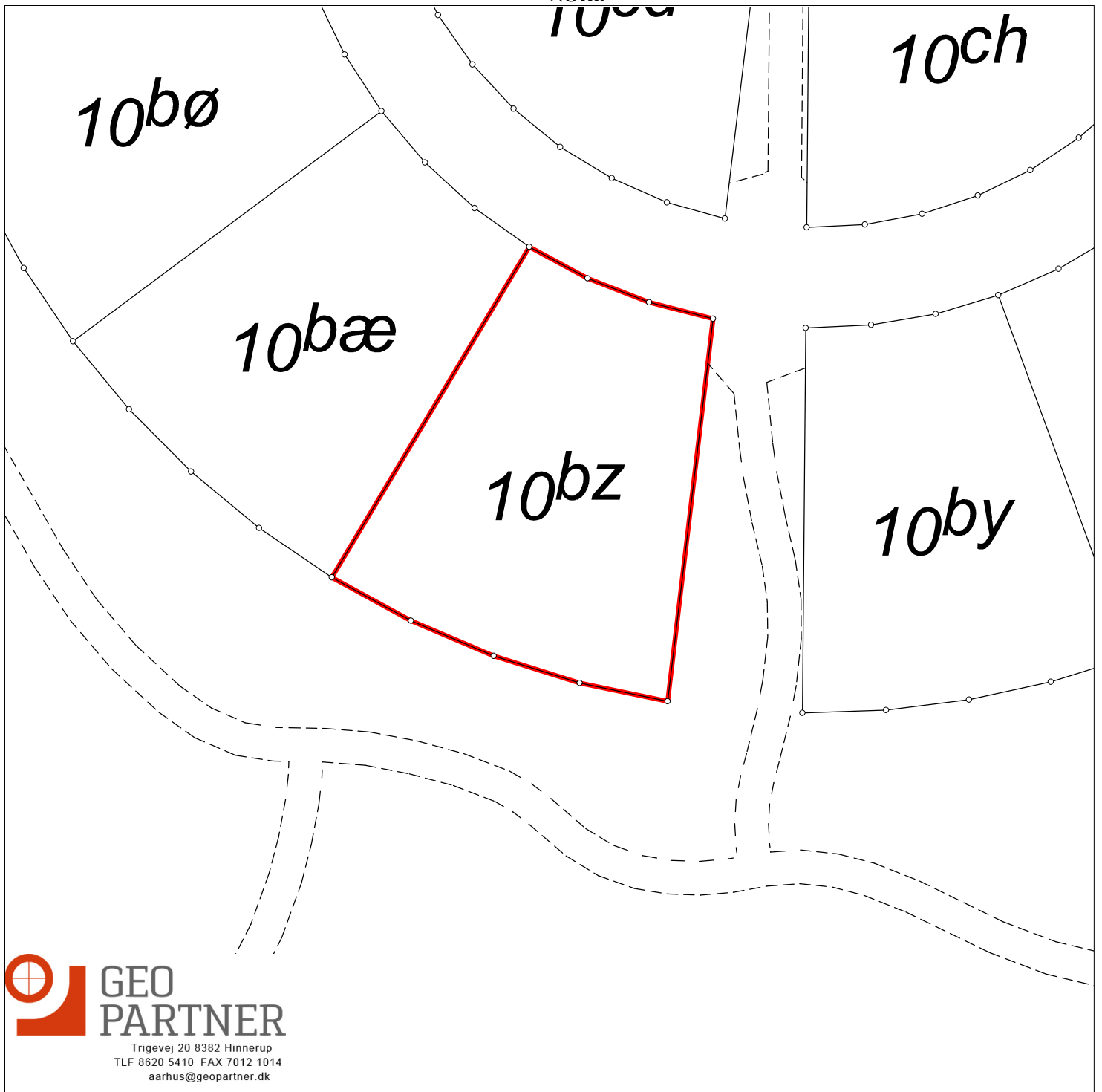
Landinspektør

Dato: 5. maj 2020

Målforhold: 1:500

Landinspektør j.nr.: 2021969

NORD



Matr.nr. 10bz

Balle By, Balle

Silkeborg Kommune

Region Midtjylland

Areal beregnet efter opmåling: 852 m²

Kortet er i overensstemmelse med
registreringen i matriklen

Udfærdiget i maj 2020 i anledning af udstykning

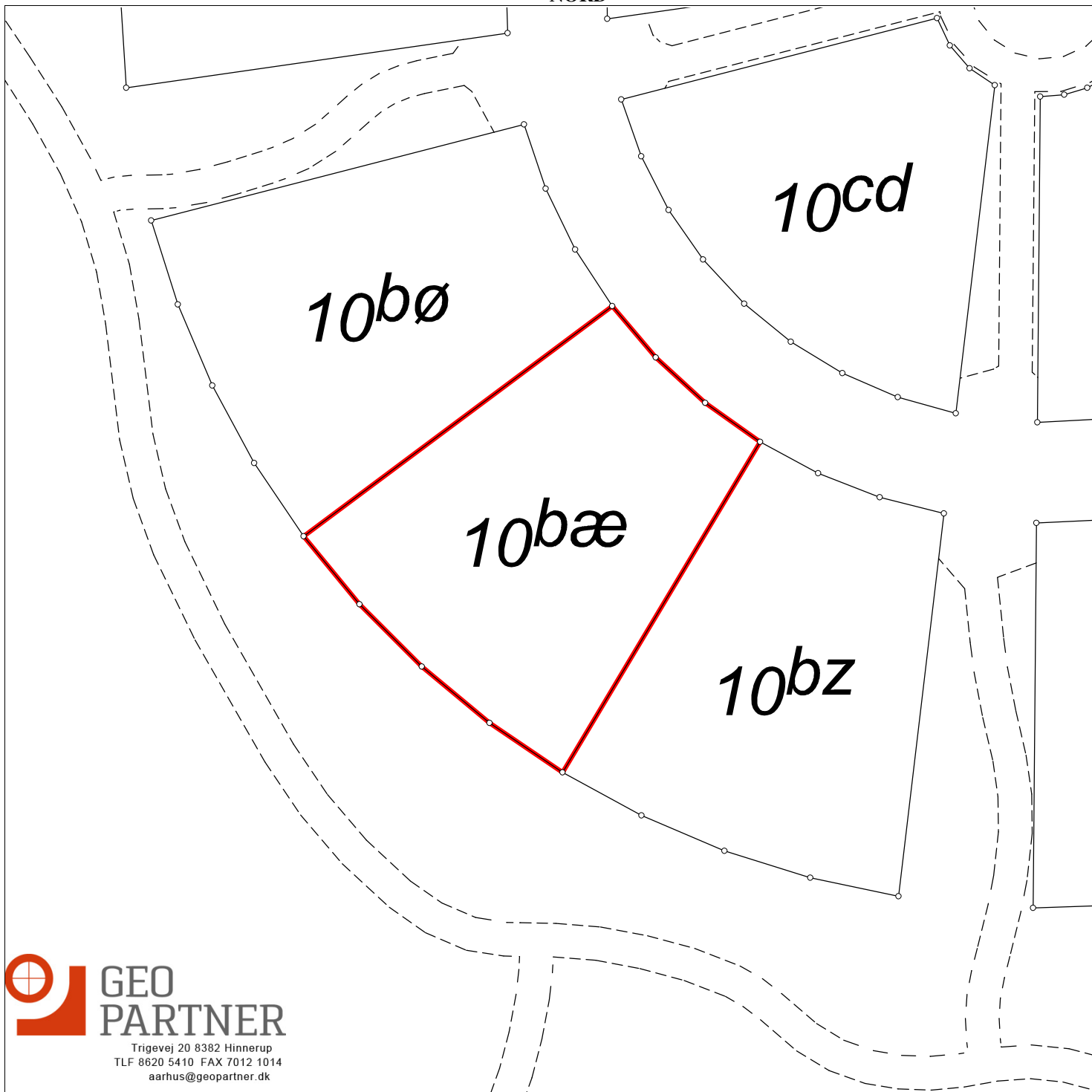
Målforhold: 1:500
Landinspektør j.nr.: 2021969

Martin Friis Hedegaard

Landinspektør

Dato: 5. maj 2020

NORD



Matr.nr.: 10bæ

Balle By, Balle

Silkeborg Kommune

Region Midtjylland

Areal beregnet efter opmåling: 846 m²

Kortet er i overensstemmelse med
registreringen i matriklen

Udfærdiget i maj 2020 i anledning af udstykning

Martin Friis Hedegaard

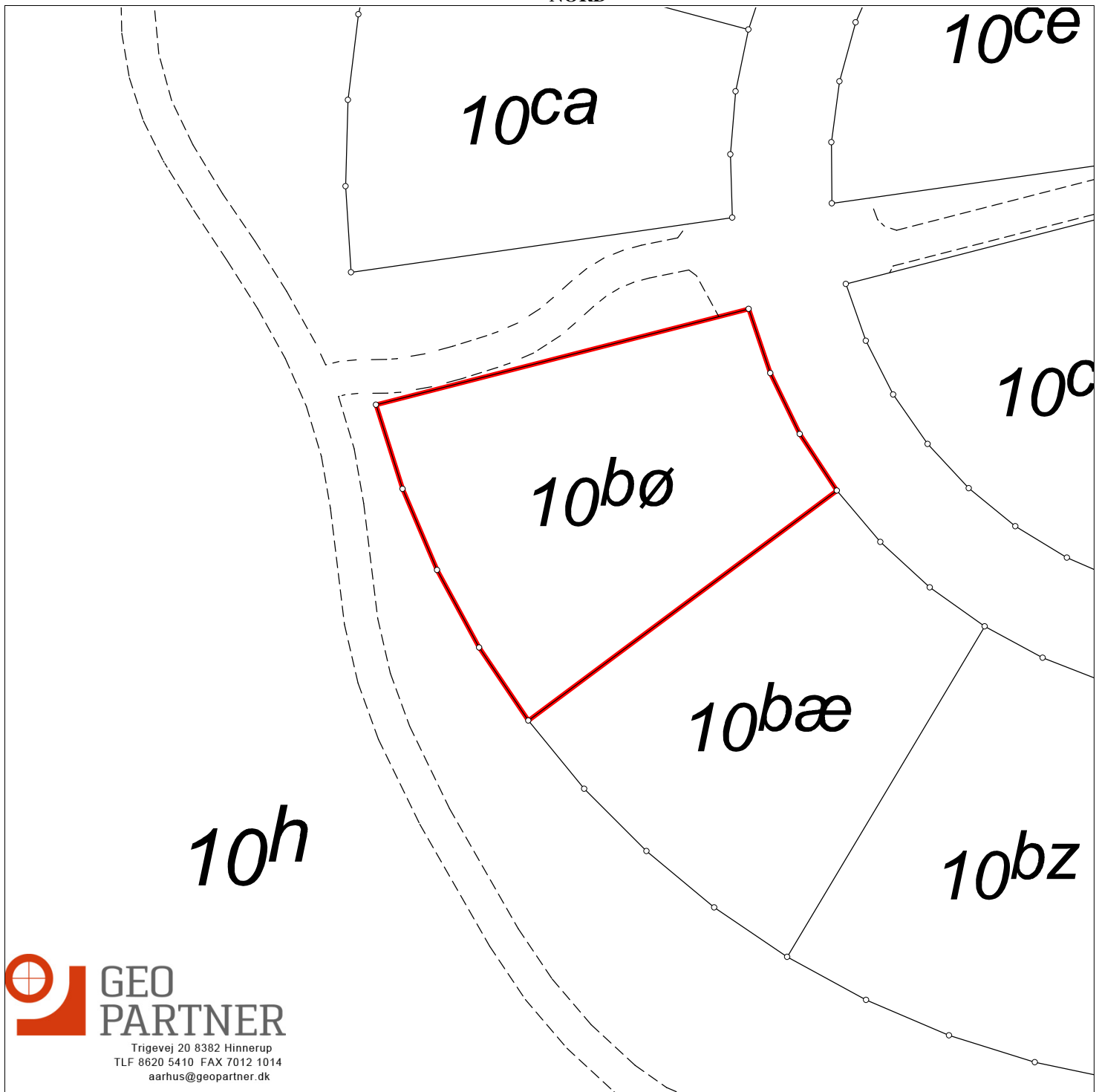
Landinspektør

Dato: 5. maj 2020

Målforshold: 1:500

Landinspektør j.nr.: 2021969

NORD



Matr.nr.: 10bø

Balle By, Balle
Silkeborg Kommune
Region Midtjylland

Areal beregnet efter opmåling: 848 m²

Kortet er i overensstemmelse med
registreringen i matriklen

Udfærdiget i maj 2020 i anledning af udstykning

Martin Friis Hedegaard
Landinspektør
Dato: 5. maj 2020

Målforshold: 1:500
Landinspektør j.nr.: 2021969

NORD

-1154

10^{cc}

10^{cb}

10^{ca}

10^{ce}

10^c

10^{bø}



Matr.nr.: 10ca

Balle By, Balle

Silkeborg Kommune

Region Midtjylland

Areal beregnet efter opmåling: 816 m²

Kortet er i overensstemmelse med
registreringen i matriklen

Udfærdiget i maj 2020 i anledning af udstykning

Martin Friis Hedegaard

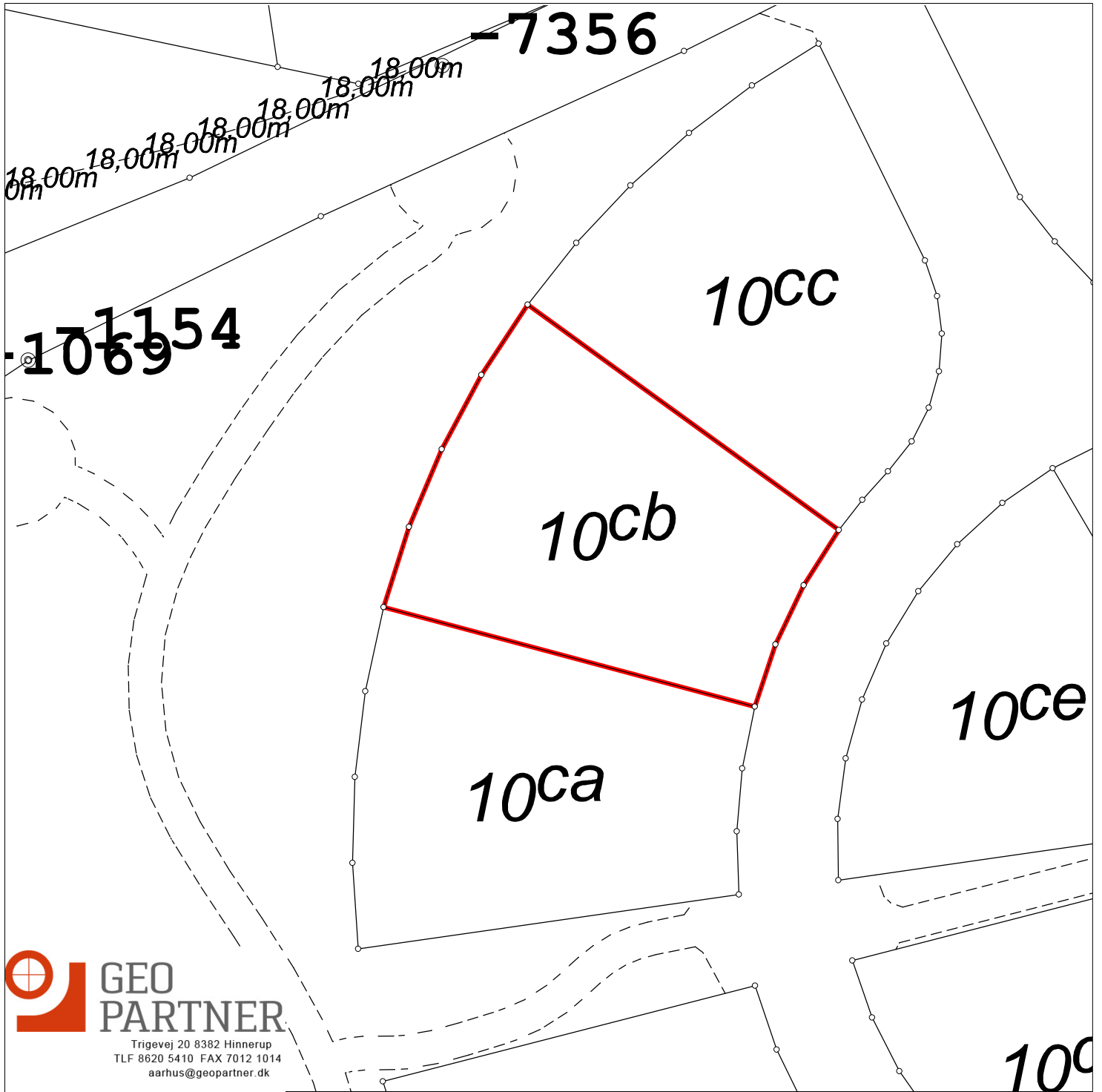
Landinspektør

Dato: 5. maj 2020

Målforshold: 1:500

Landinspektør j.nr.: 2021969

NORD



Matr.nr.: 10cb

Balle By, Balle

Silkeborg Kommune

Region Midtjylland

Areal beregnet efter opmåling: 815 m²

Kortet er i overensstemmelse med registreringen i matriklen

Udfærdiget i maj 2020 i anledning af udstykning

Martin Friis Hedegaard

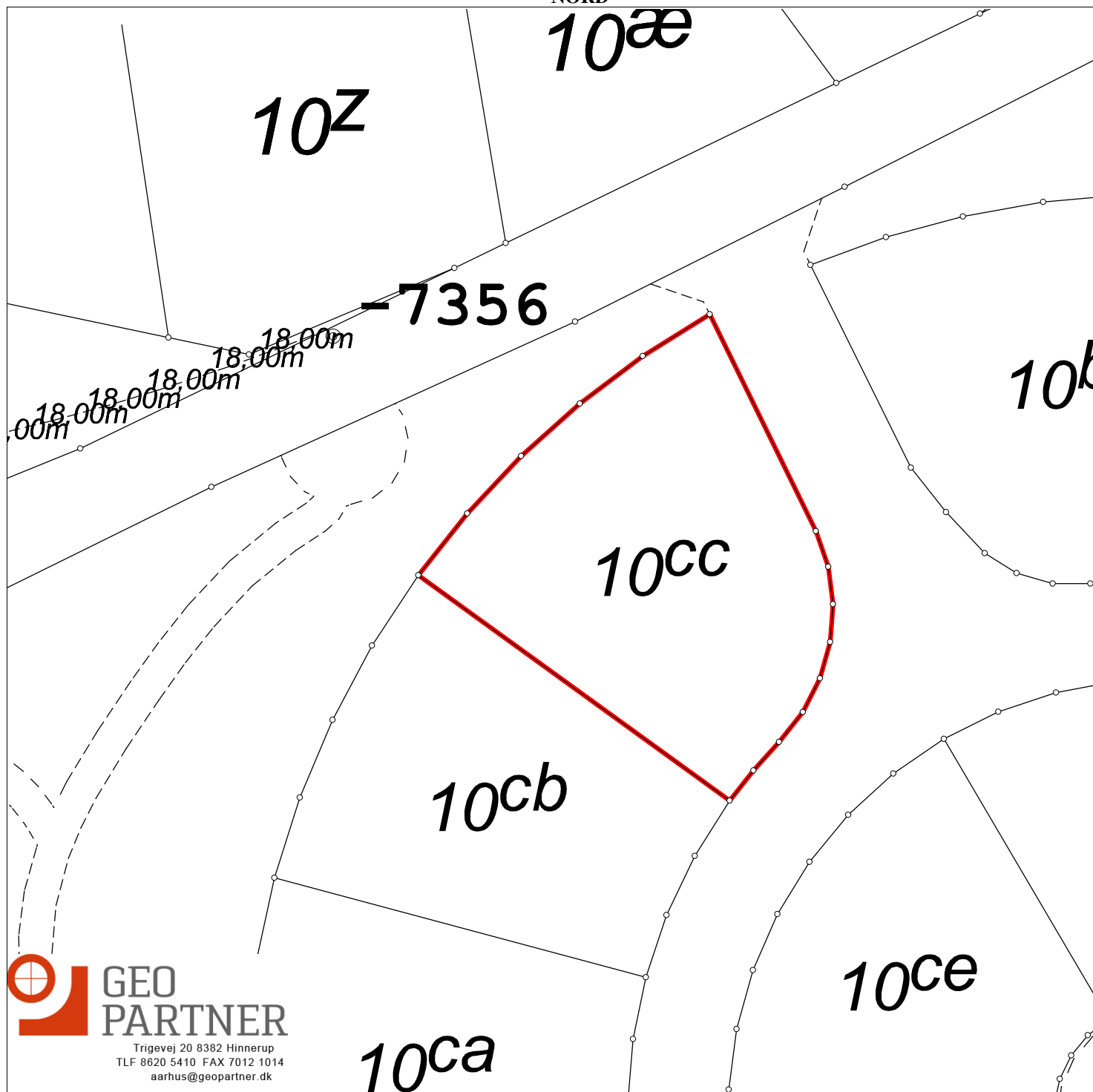
Landinspektør

Dato: 5. maj 2020

Målforhold: 1:500

Landinspektør j.nr.: 2021969

NORD



Matr.nr.: 10cc

Balle By, Balle

Silkeborg Kommune

Region Midtjylland

Areal beregnet efter opmåling: 883 m²

Kortet er i overensstemmelse med registreringen i matriklen

Udfærdiget i maj 2020 i anledning af udstykning

Martin Friis Hedegaard

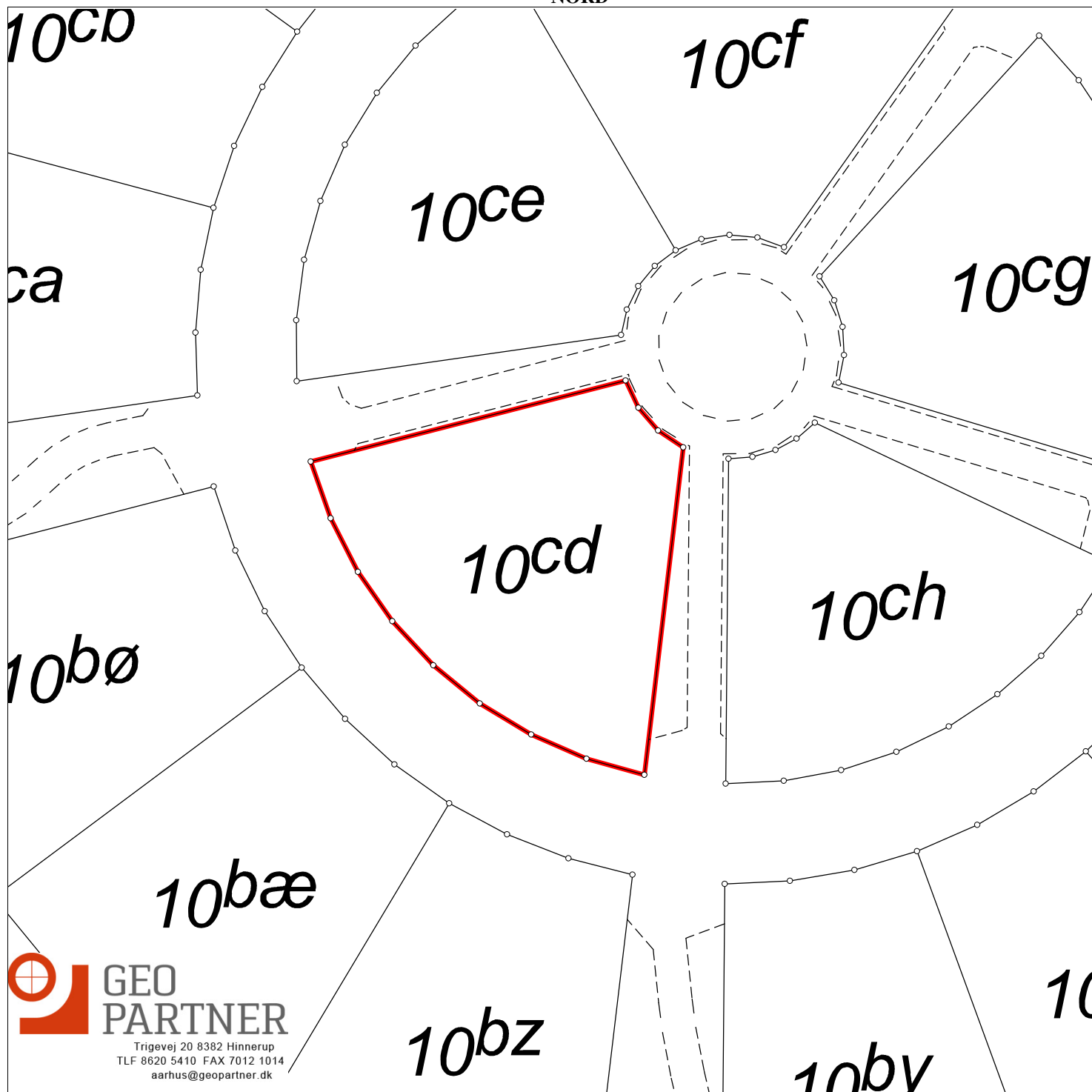
Landinspektør

Dato: 5. maj 2020

Målforhold: 1:500

Landinspektør j.nr.: 2021969

NORD



**GEO
PARTNER**

Trigevej 20 8382 Hinnerup
TLF 8620 5410 FAX 7012 1014
aarhus@geopartner.dk

Matr.nr.: 10cd

Balle By, Balle

Silkeborg Kommune

Region Midtjylland

Areal beregnet efter opmåling: 739 m²

Kortet er i overensstemmelse med
registreringen i matriklen

Udfærdiget i maj 2020 i anledning af udstykning

Martin Friis Hedegaard

Landinspektør

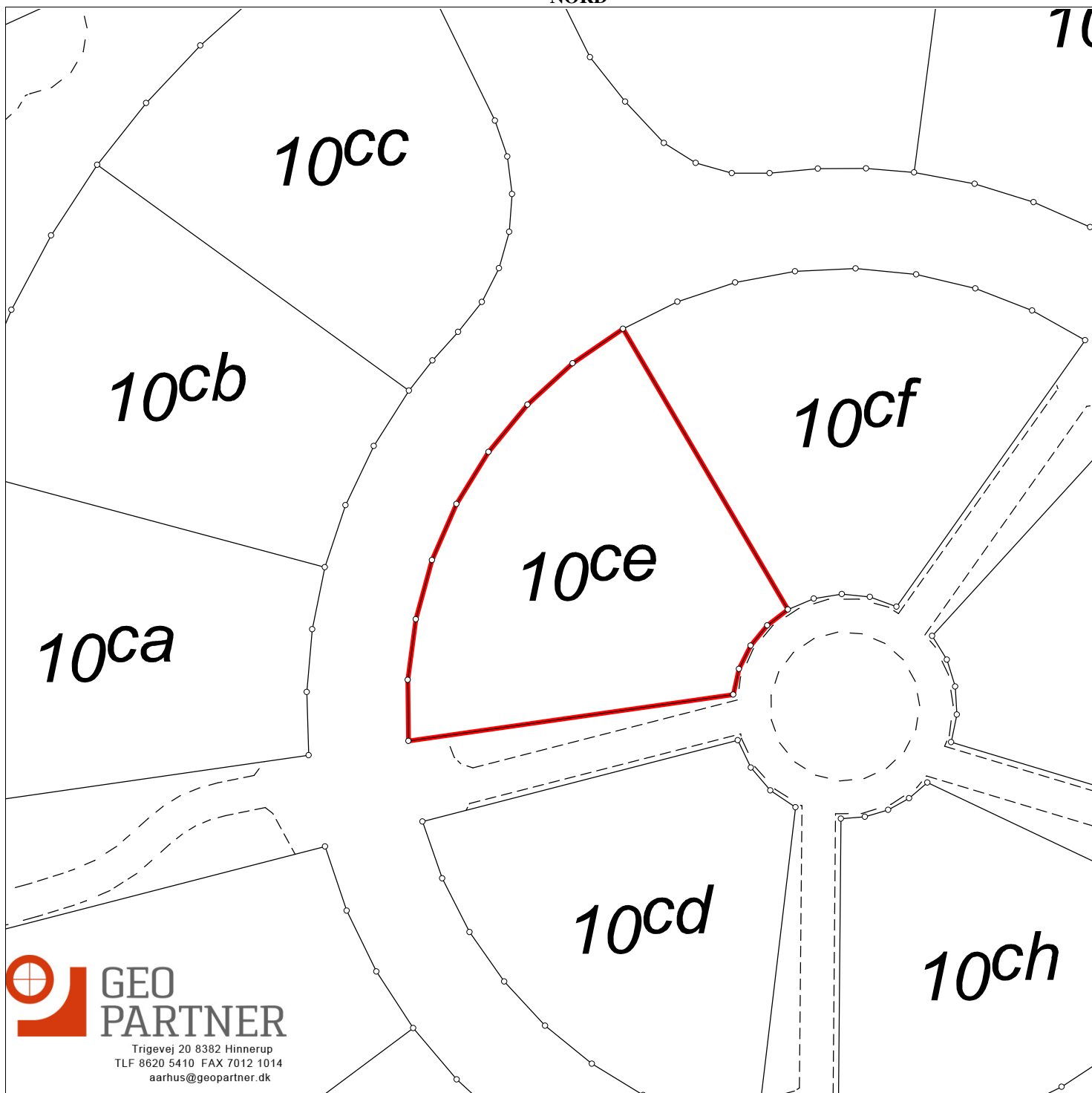
Dato: 5. maj 2020

Målforshold: 1:500

Landinspektør j.nr.: 2021969

NORD

10



Matr.nr.: 10ce

Balle By, Balle

Silkeborg Kommune

Region Midtjylland

Areal beregnet efter opmåling: 767 m²

Kortet er i overensstemmelse med
registreringen i matriklen

Udfærdiget i maj 2020 i anledning af udstykning

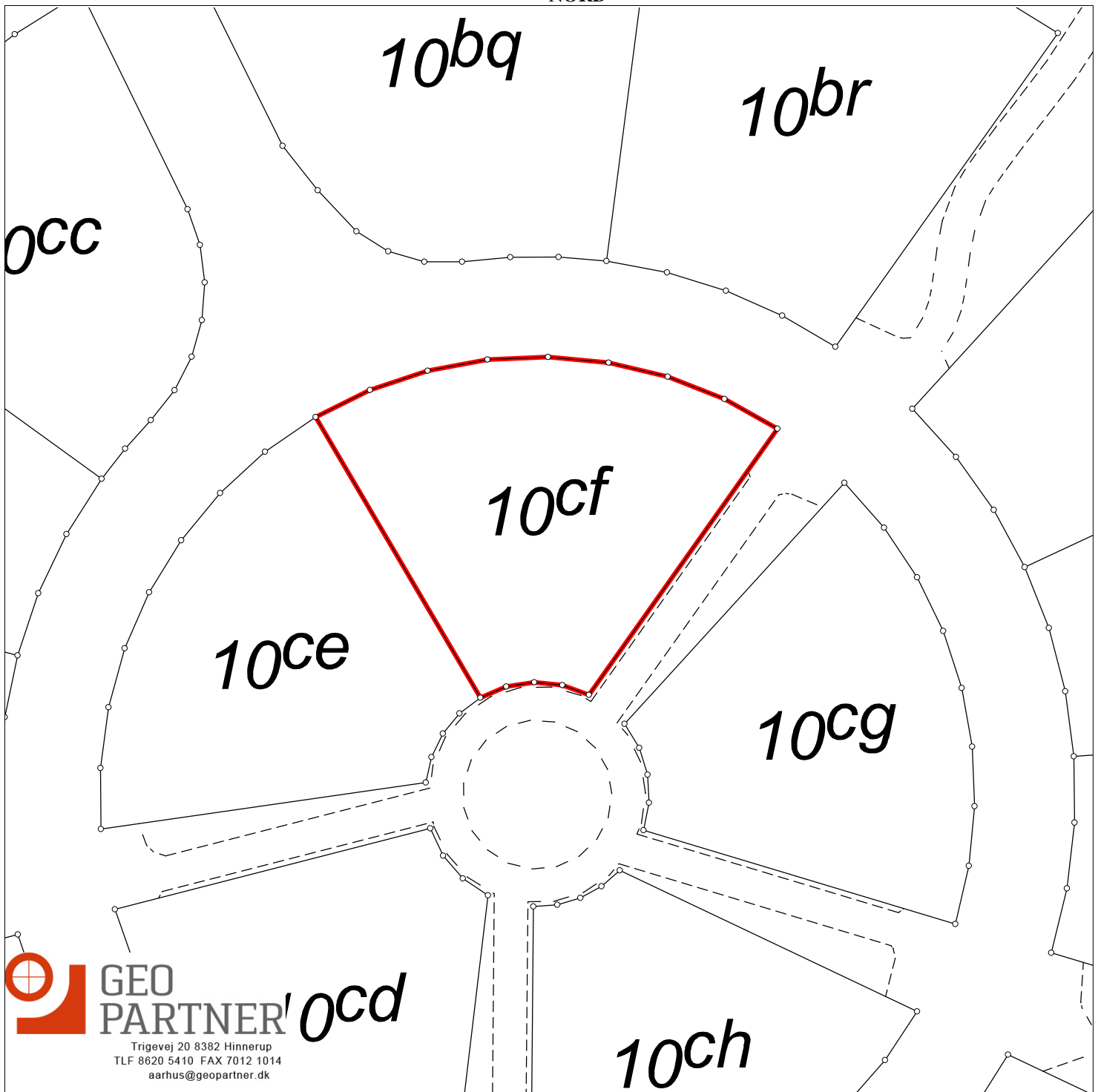
Målforhold: 1:500
Landinspektør j.nr.: 2021969

Martin Friis Hedegaard

Landinspektør

Dato: 5. maj 2020

NORD



**GEO
PARTNER**

Trigevej 20 8382 Hinnerup
TLF 8620 5410 FAX 7012 1014
aarhus@geopartner.dk

10cd

10ch

Matr.nr.: 10cf

Balle By, Balle

Silkeborg Kommune

Region Midtjylland

Areal beregnet efter opmåling: 774 m²

Kortet er i overensstemmelse med
registreringen i matriklen

Udfærdiget i maj 2020 i anledning af udstykning

Målforshold: 1:500

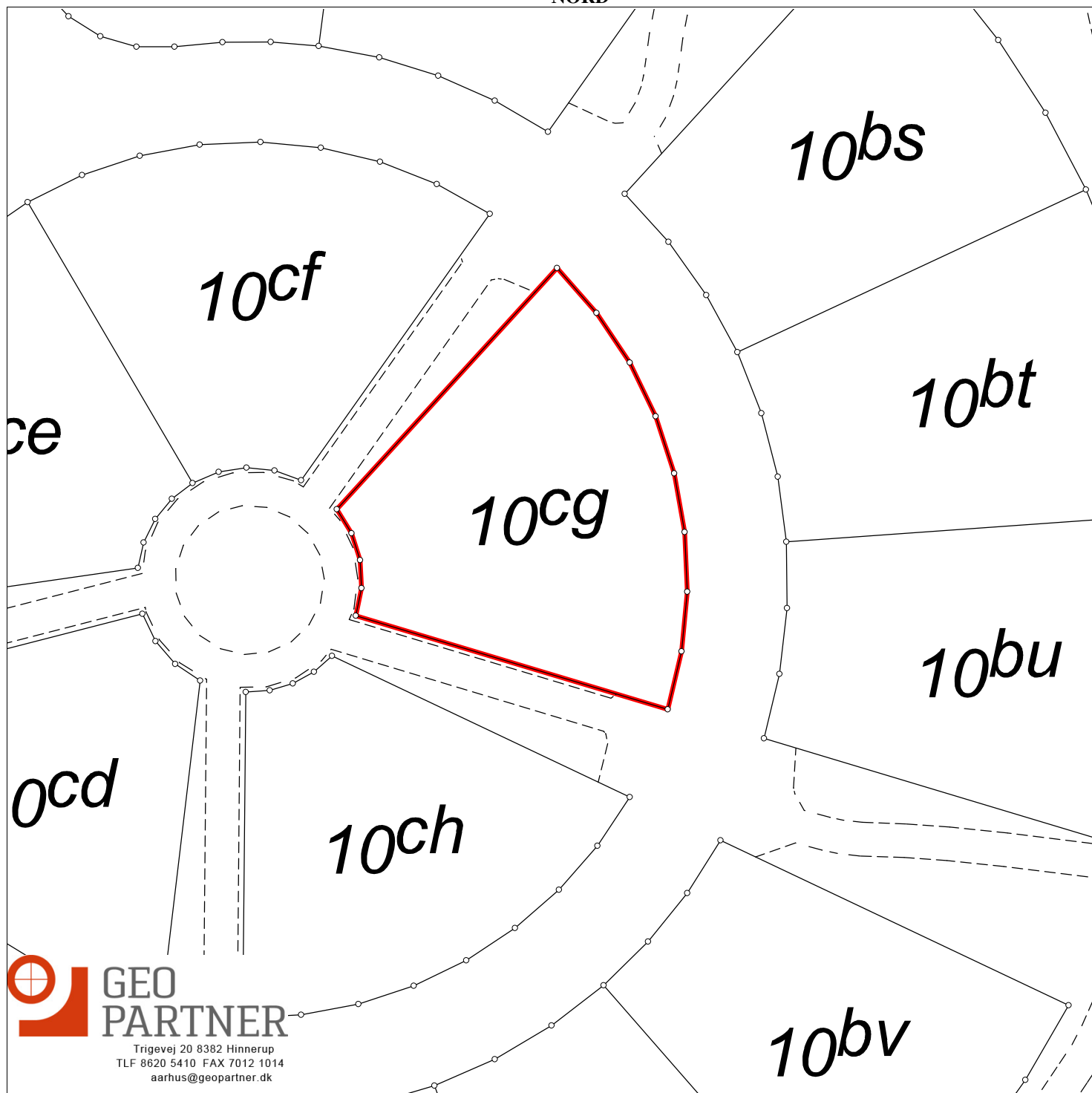
Landinspektør j.nr.: 2021969

Martin Friis Hedegaard

Landinspektør

Dato: 5. maj 2020

NORD



**GEO
PARTNER**

Trigevej 20 8382 Hinnerup
TLF 8620 5410 FAX 7012 1014
aarhus@geopartner.dk

Matr.nr.: 10cg

Balle By, Balle

Silkeborg Kommune

Region Midtjylland

Areal beregnet efter opmåling: 762 m²

Kortet er i overensstemmelse med
registreringen i matriklen

Udfærdiget i maj 2020 i anledning af udstykning

Martin Friis Hedegaard

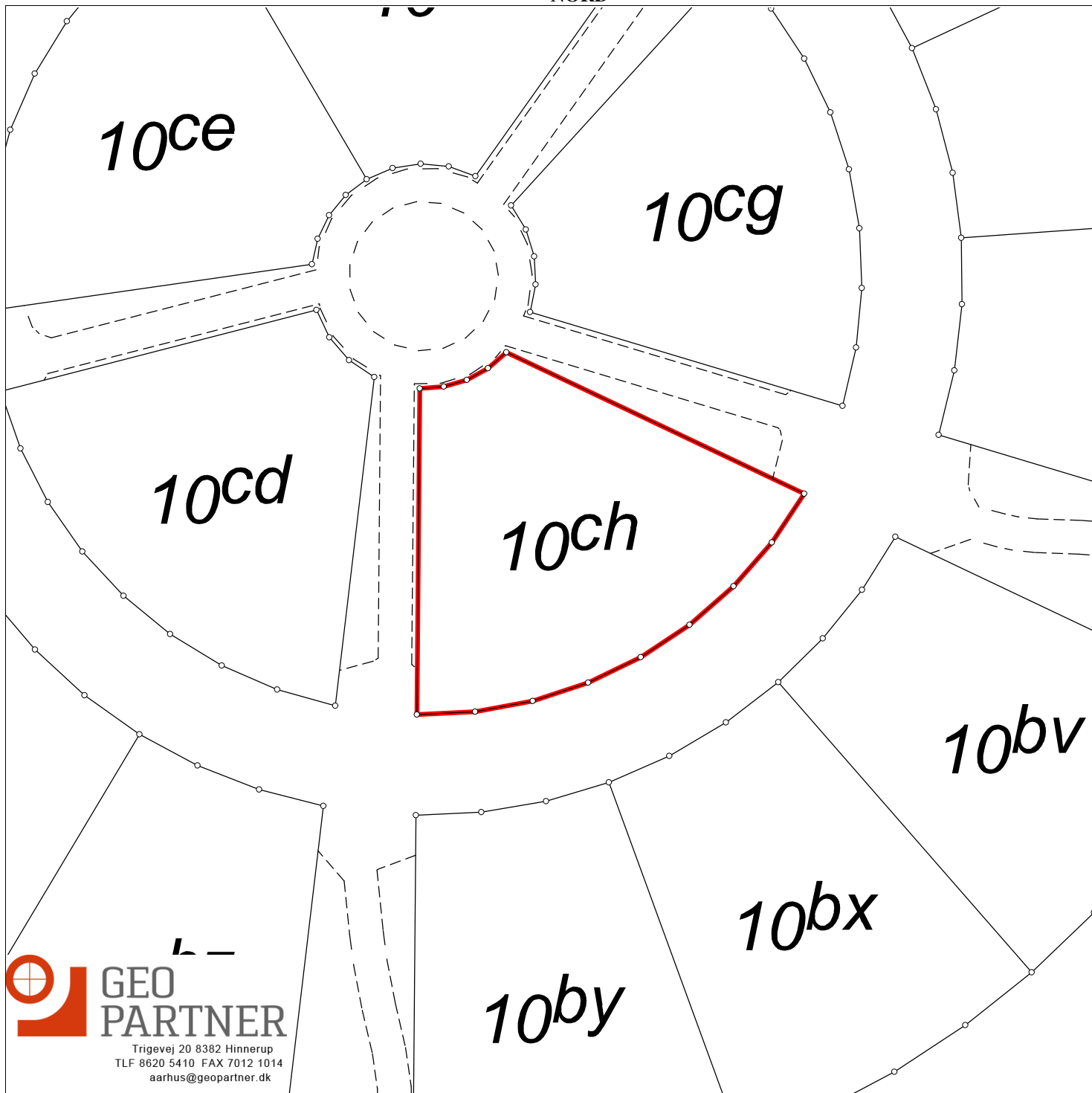
Landinspektør

Dato: 5. maj 2020

Målforhold: 1:500

Landinspektør j.nr.: 2021969

NORD



**GEO
PARTNER**

Trigevej 20 8382 Hinnerup
TLF 8620 5410 FAX 7012 1014
aarhus@geopartner.dk

Matr.nr.: 10ch

Balle By, Balle

Silkeborg Kommune

Region Midtjylland

Areal beregnet efter opmåling: 727 m²

Kortet er i overensstemmelse med
registreringen i matriklen

Udfærdiget i maj 2020 i anledning af udstykning

Martin Friis Hedegaard

Landinspektør

Dato: 5. maj 2020

Målforhold: 1:500

Landinspektør j.nr.: 2021969