

Geoteknisk rapport Indledende undersøgelse



Sag: J14.0946 – Sikavej v/B9 + GEO B2, Ans By

Salg af parcelhusgrund

Horsens, den 27. september 2017

Rekipient:
Silkeborg Kommune
Østergade 1
8600 Silkeborg



**FRANCK MILJØ- &
GEOTEKNIK AS**
Sandøvej 3
DK 8700 Horsens
Telefon: 75 61 70 11
Telefax: 75 61 70 61
Jyadm@geoteknik.dk
www.geoteknik.dk

Geoteknisk rapport

Indledende undersøgelse

Sag

J14.0946 – Sikavej v/B9 + GEO B2, Ans By.

Emne

Nærværende jordbundsundersøgelse er en orienterende undersøgelse med henblik på salg af parcelhusgrund, med forventning om parcelhusbebyggelse i et plan uden kældere.

Med udgangspunkt heri har Franck Miljø- & Geoteknik til orientering om bund- og grundvandsforholdene udført en indledende undersøgelse i oktober 2014, omfattende 1 geoteknisk boring. Yderligere har GEO samme år udført 1 geoteknisk boring. Begge boringer indgår i nærværende rapport.

Det bemærkes dog at boringernes placering skyldes den daværende geometri, og der skal derfor ubetinget udføres supplerende boringer, når endeligt projekt er fastlagt.

Begge boringer er udført inden byggemodningen er foretaget.

Vi er således ikke bekendt med et konkret projekt.

Til vor rådighed har været situationsplan – bilag 0.

Konklusion

I boringerne træffes, under ca. 0,2 – 1,1 m muld og overjord, bæredygtige aflejringer af senglacialt/glacialt smeltevands- og morænesand, til boringernes afslutning 3 - 4 m under terræn.

Terrænet fremstår med en højdeforskel på ca. 3,7 m i mellem de 2 boringer.

Byggeriet kan, med forhold som i den udførte undersøgelse, mest relevant opføres med en direkte fundering dels på bæredygtige aflejringer og dels på sandpude udlagt efter udskiftning til disse aflejringer.

Gulve kan opbygges som terrændæk, og på velkomprimeret sandfyld, som angivet i afsnittet "Gulve".

Principiel udstrækning af sandpude er vist på bilag 3 og 4.

Anlægsarbejder kan udføres uden væsentlige gener fra grundvand. Der henvises i øvrigt til afsnittet, "Midlertidig tørholdelse".

Det bemærkes, at denne rapport er en indledende undersøgelse. I henhold til Eurocode 7 (EN1997) skal denne suppleres med en undersøgelsesrapport, samt en projekteringsrapport.

Indhold og bilag

Indhold

1. Markarbejde
2. Laboratoriearbejde
3. Grundvandsforhold
4. Geologiske forhold
5. Funderingsforhold
 - 5.1 Styrkeparametre
 - 5.2 Sætninger
 - 5.3 Gulve
6. Kontrolundersøgelse
7. Tørholdelse
 - 7.1 Midlertidig tørholdelse
 - 7.2 Permanent tørholdelse
8. Anlægsforhold
9. Naboforhold
10. Miljøforhold
11. Bemærkninger

Bilag

- 0 Situationsplan
- 1 - 2 Boreprofiler, B9 og GEO B2
- 3 Princip for fundering på sandpude i frit profil
- 4 Princip for fundering på sandpude med sidestøtte
- Standardbilag, signaturforklaringer

1. Markarbejde

Der blev udført 2 geotekniske prøveboringer. Boredatoen fremgår af boreprofilerne. Borestederne er markeret på arealet med de monterede pejlerør.

I borerne blev der:

- Udtaget prøver i alle relevante aflejringer, ligesom betydende laggrænser blev indmålt.
- Udført vingeforsøg/styrkeforsøg.

Markundersøgelsen er udført i overensstemmelse med retningslinjerne i Dansk Geoteknisk Forening Bulletin 14 "Felthåndbogen".

Resultater af forsøgene er optegnet på boreprofilerne, med angivelse af placering af prøver og laggrænser.

Afsætning af borestederne er udført på baggrund af fremsendte tegning og terræn ved borestederne er indmålt i DVR90 (Dansk Vertikal Reference 1990).

2. Laboratoriearbejde

På de optagne prøver er der udført:

- Geologisk bedømmelse.
- Bestemmelse af naturligt vandindhold, w %.

Resultater af bestemmelserne fremgår af boreprofilerne.

Laboratorieundersøgelsen er udført i overensstemmelse med retningslinjerne i Dansk Geoteknisk Forening Bulletin 1 "Vejledning i Ingeniørgeologisk prøvebeskrivelse".

3. Grundvandsforhold

Umiddelbart efter borearbejdets afslutning er borerne pejlet, men der kunne på daværende tidspunkt ikke registreres noget frit vandspejl.

Pga. den korte tid mellem borearbejdets udførelse og pejling af vandspejlet er det målte vandspejl næppe repræsentativt.

Vandspejlet forventes endvidere at være svingende og nedbørsafhængigt og anbefales derfor genpejlet før anlægsarbejdets planlægning og start.

I borerne er der monteret pejlerør for senere kontrol.

4. Geologiske forhold

I borerne træffes, under ca. 0,2 – 1,1 m muld og overjord, bæredygtige aflejringer af senglacialt/glacialt smeltevands- og morænesand, til borerne afslutning 3 - 4 m under terræn.

Se i øvrigt den detaljerede beskrivelse på boreprofilerne.

5. Funderingsforhold

Med de trufne forhold kan der funderes i geoteknisk kategori 2, jf. Eurocode 7 (EN1997).

Der kan foretages en direkte fundering af alle bygningsdele.

Fundering kan ske i bæredygtige aflejringer eller på velkomprimeret sandfyld udlagt efter udskiftning til disse aflejringer.

Fundamenter/sand-/grusfyld kan funderes/opbygges i eller under den dybde, der er angivet i efterfølgende skema.

Gulve kan opbygges som terrændæk efter afrømning som angivet i skema.

Boring Nr.	Terrænkote [m]	AFR-kote [m]	Dybde [m u.f.]	OBL-kote [m]	Dybde [m u.f.]
B9	52,85	52,65	0,2	52,65	0,2
GEO B2	49,10	52,90	1,1	48,00	1,1

"OBL" angiver overside af bæredygtige aflejringer.

"AFR" angiver niveau for afrømning, for opbygning af normalt sætningsfrie gulve og normale befæstede arealer.

Fundamenter skal altid føres til frostfri dybde, svarende til 0,9 m for almindeligt byggeri og 1,2 m under fremtidigt terræn for fritstående konstruktioner.

5.1 Styrkeparametre

Jf. Eurocode 7 (EN1997) skal konstruktioner under jorden sikres ved beregninger i både anvendelses- og brudgrænsetilstand. Følgende karakteristiske styrkeparametre kan anvendes ved beregning:

SAND:

$$\varphi = 36^\circ$$

$$\gamma/\gamma' = 17/7 \text{ kN/m}^3$$

5.2 Sætninger

Generelt skønner vi, at der ikke vil komme betydende sætninger, men fundamenter anbefales dog armeret med min. 0,2 % ribbestål, fordelt foroven og forned, som sætningsudjævnende armering.

For almindelige linjefundamenter vil vi anbefale, at der anvendes 3Y12 i både top og bund. Der bør anvendes min. betonstyrke C12. Betonen vibreres omhyggeligt og jernenes placering skal sikres under udstøbning.

5.3 Gulve

Normalt sætningsfrie gulve kan udlægges som terrændæk efter afrømning til "AFR" eller derunder.

6. Kontrolundersøgelse

I henhold til Eurocode 7 (EN1997) skal der i forbindelse med byggeri foretages kontrolinspektioner af samtlige udgravninger til sikring af, at der overalt funderes på de forudsatte intakte aflejringer, med de forudsatte styrkeparametre og egenskaber.

Hvor afrømning medfører opbygning af sandfyld på over 0,6 m under gulve, skal der jf. Eurocode 7 (EN1997), udføres kontrol med fyldens lejringsstæthed, som bør være min. 98 % standardproctortæthed bestemt ved isotopmetoden.

Den anførte komprimeringsgrad er at opfatte som et gennemsnit af min. 5 forsøg, hvor intet forsøg må ligge mere end 3 % under det krævede gennemsnit.

7. Tørholdelse

Der skelnes mellem to typer jordarter i forbindelse med tørholdelse. Jordarter med god eller ringe permeabilitet.

Ved jordarter med god permeabilitet, forstås jordarter med permeabilitetskoefficienten $k \geq 0,0001$ m/s.

Ved jordarter med ringe permeabilitet, forstås jordarter med permeabilitetskoefficienten $k \leq 0,00001$ m/s.

Forholdene skal dog vurderes i hvert enkelt tilfælde, under hensyntagen til vandspejlsniveau.

(kilde "Norm for dræning af bygværker DS 436, afsnit 2.6").

7.1 Midlertidig tørholdelse

Anlægsarbejder kan udføres uden væsentlige gener fra grundvand.

7.2 Permanent tørholdelse

De aktuelle sandaflejringer er permeable aflejringer med en skønnet permeabilitetskoefficient, $k \geq 0,0001$ m/s, og vurderes dermed værende selvdrænende.

Permanent tørholdelse kan hermed udføres som beskrevet i "Norm for dræning af bygværker DS 436", herunder drænklasse 1.

Med forhold som i de udførte boringer vurderes det således ikke nødvendigt med etablering af drænsystem.

8. Anlægsforhold

Udgravningerne kan udføres som åben udgravning.

Efter afrømningen skal planum omhyggeligt komprimeres.

9. Naboforhold

Franck Miljø- & Geoteknik AS har ikke foretaget grundig besigtigelse af arealet og er således ikke bekendt med eventuelle nabogener i forbindelse med opførelse af bygningen.

10. Miljøforhold

Franck Miljø- & Geoteknik AS har ikke udført miljøtekniske undersøgelser på arealet.

Vi har ikke ved syn eller lugt konstateret tegn på forurening i de gennemborede lag.

Såfremt den opgravede overjord/fyld skal fjernes fra matriklen, kan der stilles krav til, at der foretages analyse til dokumentation af at, jorden er ren.

Vi står gerne til rådighed med iværksættelse af en egentlig miljøundersøgelse.

11. Bemærkninger

Det bemærkes, at denne rapport er en indledende undersøgelse. I henhold til Eurocode 7 (EN1997) skal denne suppleres med en undersøgelsesrapport, samt en projekteringsrapport.

J14.0946 – Sikavej v/B9 og GEO B2, Ans By.

Side 10


Der kan være afvigelser fra en retlinet interpolation mellem prøvesteder.

Vi deltager gerne i supplerende vurderinger og kontrol. Kontrol må rekvireres senest dagen før.

Jordprøver opbevares 14 dage fra dato, medmindre andet aftales.

Horsens, den 27. september 2017

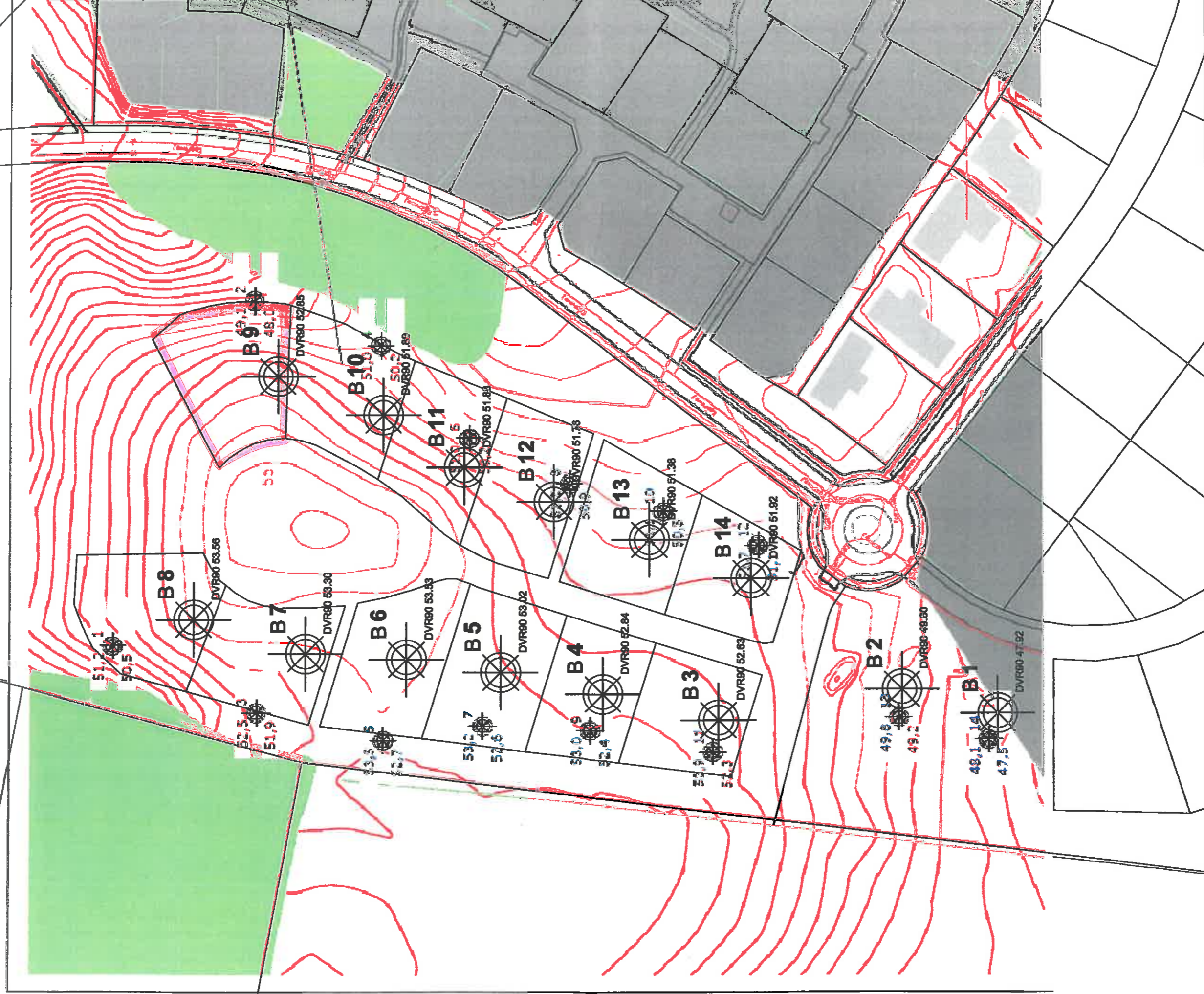
FRANCK MILJØ- & GEOTEKNIK AS



Signe Fuglsang Andersen
Sagsingeniør



Peder Hauritz
Kvalitetssikring



Situationsplan

Tegn.: RUS
Sag: Egervej - Ans
Bilag nr.: 0

Tegn.: RUS
Sag nr.: 14.0946
Mål(A3): 1:1000

Jylland: Sandøvej 3 8700 Horsens Telefon 75 61 70 11 www.geoteknik.dk
Sjælland: Industrivej 22 3550 Slangerup Telefon 47 33 32 00 www.geoteknik.dk



Dybde (m)	Forsøgsresultater					Kote (m)	Geologi	Prøve	Nr.	Jordartsbeskrivelse	Aflæjring	Alder
0						+49						
									1	FYLD: SANDMULD, leret, svagt gruset, m. enk. roddele, m. rodfibre, m. tegl, mørk brunt	Fy	Re
									2	LERMULD, sandet, svagt gruset, m. enk. rodfibre, mørk brunt	Ov	Re
1						+48			3	SAND, fint, graderet, stærkt leret, svagt gruset, stærkt muldet, gråbrunt	Ov	Re
									4	MORÆNESAND, leret, stærkt siltet, svagt gruset, gråbrunt	Gl	Gc
2						+47			5	SAND, mellem, ringe graderet, svagt siltet, stærkt gruset, gråbrunt	Sm	Gc
									6	SAND, fint - mellem, ringe graderet, stærkt siltet, svagt gruset, gråbrunt	Sm	Gc
3						+46			7	SAND, mellem, sorteret, svagt gruset, gråbrunt	Sm	Gc
									Boring tør under borearbejdet			
4						+45						

DVR90 49.1

AFK
OBU

Tør: 20140128

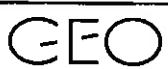
10 20 30

W (%)

Koordinatsystem : UTM32/E89
X : 535430 (m) Y : 6240533 (m)

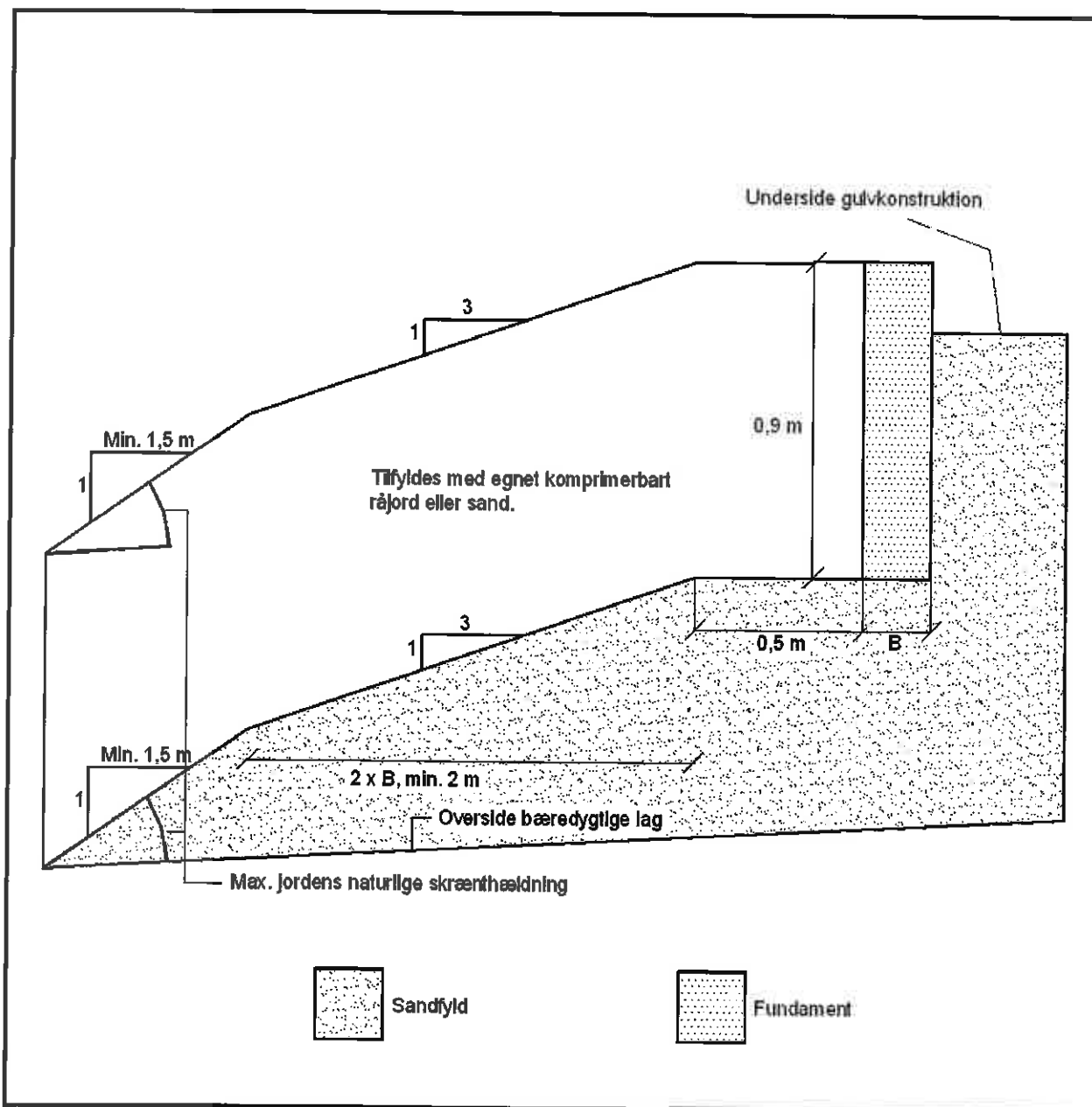
Projekt : 37315 Ans By, Egervej
Boret: GEO PBS Dato : 2014-01-28 Geologi : MAA Boring : 2
Boremethode : Foret tørrotation 4" DGU-nr : Bilag : S. 1/1

Boreprofil



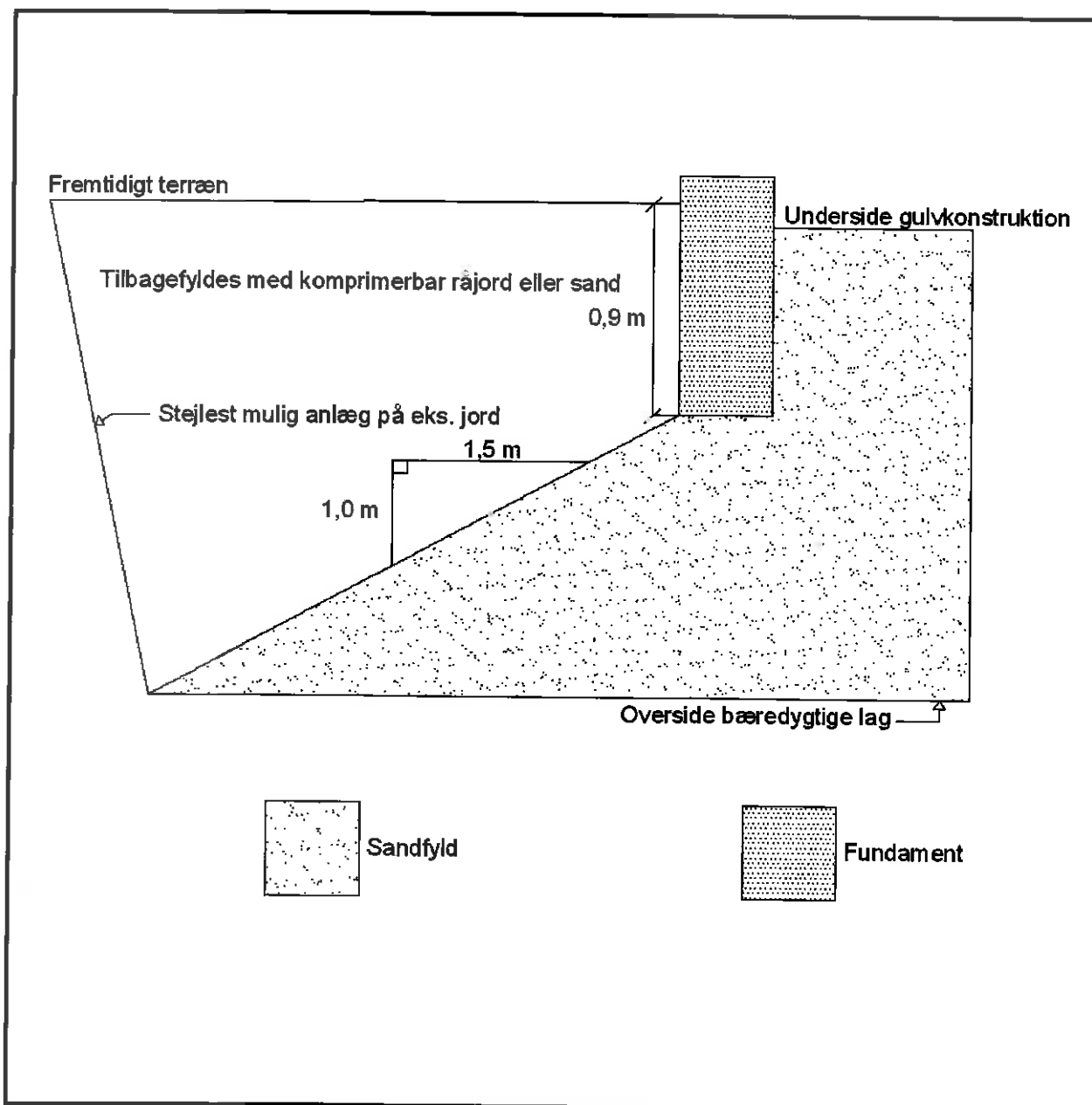
Sødalsparken 12, DK-8220 Brabrand
Tlf.: +45 8627 3111, www.geo.dk

Fundering på sandpude i frit profil



Sag: Sikavej, Ans By	Sagsnr.: J14.0946
Emne: Slag af parcelhusgrund	Bilag: 3
Jylland: Sandøvej 3, 8700 Horsens Tlf.: 47333200 Email: jyadm@geoteknik.dk	Sjælland: Industrivej 22, 3550 Slangerup Tlf.: 47333200 Email: sjadm@geoteknik.dk

Fundering på sandpude med sidestøtte



Sag: Sikavej, Ans By	Sagsnr.: J14.0946
Emne: Slag af parcelhusgrund	Bilag: 4
Jylland: Sandøvej 3, 8700 Horsens Tlf.: 47333200 Email: jyadm@geoteknik.dk	Sjælland: Industrivej 22, 3550 Slangerup Tlf.: 47333200 Email: sjadm@geoteknik.dk

Forsøgsresultater

Jordartssignatur

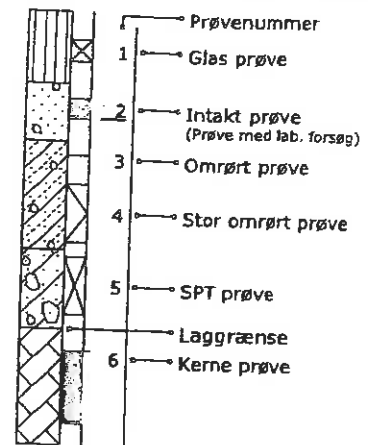
	FYLD		MDRÆNESAND
	MULD		MORÆNESILT
	MULD, sandet		MORÆNELER
	SAND, muldet		KALK (KRIDT)
	SAND, muldpartier		FLINT
	SAND		KLIPPE
	STEN		GYTJE
	GRUS		SKALLER
	SILT		TØRV
	LER		TØRVEDYND
			PLANTERESTER

I moræneaflejringer kan der forventes sten og blokke, der ikke ses i borerne.

Situationsplan

	Pumpeboring (BU)
	Pejleboring (BW)
	Miljøboring (BE)
	Boring uden prøver (B)
	Boring med prøvetagning (BS)
	Boring med prøver og vingeforsøg (BG)
	CPT forsøg (C)
	Sondering, rammesonde (F)

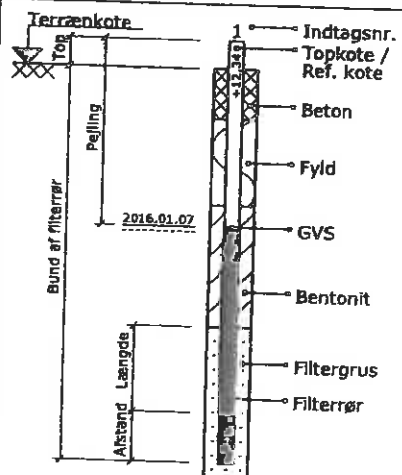
Boreprofil



Geologiske forkortelser

Miljø	Alder
Br Brakvand	Pg Postglacial
Fe Ferskvand	Sg Senglacial
Fl Flydejord	Al Allerød
Gl Gletscher	Gc Glacial
Ma Marin	Ig Interglacial
Ne Nedskyl	Is Interstadial
O Overjord	Te Tertiar
Sk Skredjord	Ng Neogen
Sm Smettevand	Pn Palæogen
Vi Vindaflejet	Pi Pliocæn
Vu Vulkansk	Mi Miocæn
	Oi Oligocæn
	Eo Eocæn
	Pl Palæocæn
	Sl Selandien
	Kt Danien
	Kr Kridt
	Ms Maastrichtian
	Se Senon
	Re Recent

Pejlerør



Definitioner

Signatur	Emne	Fork.	Enhed	Beskrivelse
	Vandindhold	W	[%]	Vand i % af tørstofvægt
	Flydegrænse	WL	[%]	Vandindhold ved flydegrænser
	Plasticitetsgrænser	WP	[%]	Vandindhold ved plasticitetsgrænse
	Plasticitetsgrænser	IP	[%]	IP = WL - WP
	Rumvægt	Y	[kN/m³]	Forholdet mellem totalvægt og totalvolumen
	Poretal	e		Forhold mellem porevolumen og kornvolumen
	Glødetab	gl	[%]	Vægttab ved glødning i % af tørstofvægten
	Reduceret Glødetab	glr	[%]	gl - ka
	Kalkindhold	ka	[%]	Vægt af CaCO3 i % af tørstofvægten
	Kalkprøve	kp		Reaktion med saltsyre: - kf.: kalkfrit, (+) sv.khl.: svagt kalkholdigt, + khl.: kalkholdigt, ++ st. khl.: stærkt kalkholdigt
	Frost			++ Opfrysningssikker under alle betingelser + Opfrysningsproblemer, selv under korte frostperioder (+) Opfrysningsproblemer, under længere frostperioder - Ikke opfrysningssikker -- Absolut ingen opfrysningssikkerhed ? Frostfaren kan ikke bedømmes -?/+? Frostfaren er vanskelig at bedømme
H1,H2,H3,H4,H5	Hærdningsgrader			H1: Uhærdnet, H2: Svagt hærdnet, H3: Hærdnet, H4: Stærkt hærdnet, H5: Meget stærkt hærdnet
	Sorteringsgrader			U>7: Usorteret, 3,5<U<7: Ringe sorteret, 2<U<3,5: Sorteret, U<2: Velsorteret
	Vingestykke, Intakt	cfv	[kN/m²]	Udrænet forskydningsstyrke målt ved vingeforsøg i intakt jord
	Vingestykke, omrørt	crv	[kN/m²]	Udrænet forskydningsstyrke målt ved vingeforsøg i omrørt jord
	Sonderingsmodstand			vr. Vingeforsøg vd. Forsøg med defekt vinge st. Forsøg påvirket af sten
	- Belæstet spidsbor	RSP	N200	Antal halve omdrejninger pr. 200 mm nedsynkning
	- Svensk rammesonde	RRS	N200	Antal slag pr. 200 mm nedsynkning
	- Let rammesonde	RLSD	N200	Antal slag pr. 200 mm nedsynkning
	- SPT-sonde, lukket/åben	SPT	N300	Antal slag pr. 300 mm nedsynkning

Signaturforklaring